

近世都市における
町人地町割り規模に関する研究

—昭和 49 年 名古屋工業大学建築学 卒業論文梗概より—

高橋和生

近世都市における町人地町割り規模に関する研究
—昭和49年 名古屋工業大学建築学 卒業論文梗概より—
高橋和生

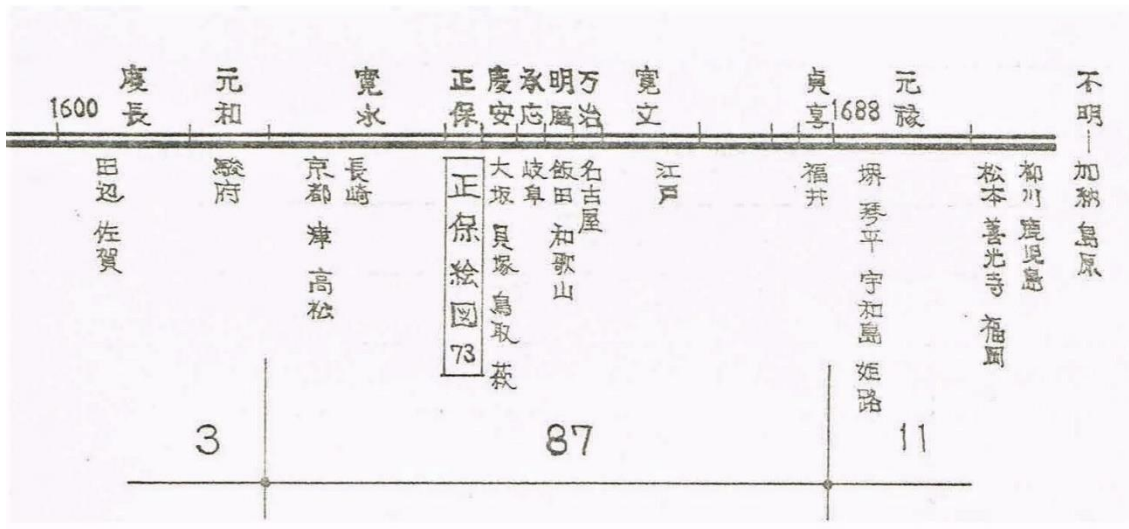
■まえがき

今日、全国的に都市化が進んでいると言われるが、私たちは、はたして都市の姿を捉え得ているだろうか。現代都市の形態的・構造的把握を試みると時、その発生期である近世初期の都市を実態として捉えることは極めて重要と思われる。本研究はその一つとして、近世都市機能を主体的に担っていた町人の住区町割り規模を、「町割単位面積」を指標として全国的に実態把握し、合わせてその計画理念を探らうとするものである。

■研究方法

正保絵図を中心とした近世初期の都市絵図を1万分の1の現代地図上に復元したのを資料として、「町割単位」の面積とその個数を求めた。しかし、より全国的に均一な良質の資料を選択する為に、資料のランク付けを行いA・B・C三種のグループを設けた。本研究は、主としてCグループをもって考察された。尚、これらの経緯は、今年度の栗林正道氏の梗概に詳しいので参照されたい。





■指標

「町割単位」とは、復元地図上で、町割されていると読み取れる最小のものを言う。町割り線の多くは道路であるが、他住区との境界線・川・堀・土手などもある。

これを、形態によって下記4種に分類した。尚、多角形は、四角形以外の図形をさす。

- [I] 型町割単位・・・周囲道路の四角形
- [II] 型町割単位・・・周囲道路の多角形
- [III] 型町割単位・・・[I] 型の他の四角形
- [IV] 型町割単位・・・[II] 型以外の多角形

「町割単位面積」は、町人の集住単位を面積で示す実体として意味ある数値であるが、さらに、計画理念を探ろうとするとき、[I] 型町割単位が、グリッド上に計画意図をもった町割りされた単位と思われるので、この単位面積に計画単位面積を求めて考察を進める。

なお、各型の町割単位面積は、都市ごと、地域ごと、全国の平均として算出される。

■全国平均値の考察

形態分類していない町割単位面積は0.65haである。

[I] 型町割単位・・・構成比は44.7%と最も高い。これは面状に広がりを持つ計画性の高い近世都市を示す数値となろう。面積は0.64ha(30間×55間)であり、秀吉の城下町化よる京都の計画単位面積0.70ha(30間×60間)より一回り小さい。これは「近世都市計画の範は京都に求められた。」と従来言われている事を、フィジカルに裏付けるものと思われる。

[III] 型町割単位・・・面積は0.42haで[I]型の半分を基準としていたと思われる。

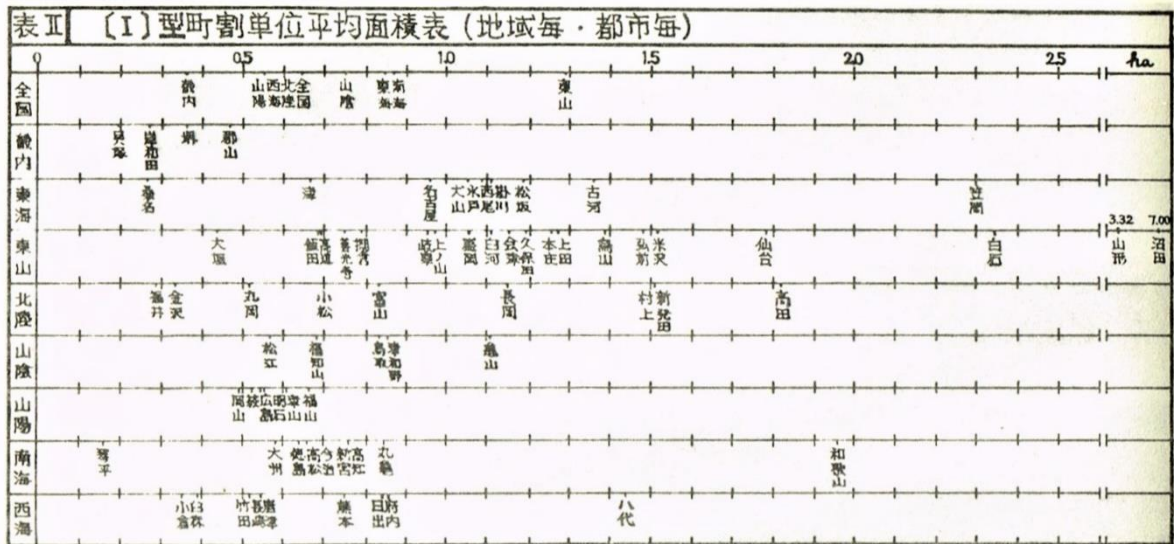
[II]・[IV] 型町割単位は、さして重要と思われないので、ここでは割愛する。

表I	都数	[I]型平均面積		[II]型平均面積		[III]型平均面積		[IV]型平均面積		合計平均面積		町割形態構成%			
		Km ²	個数 ha	Km ²	個数 ha	Km ²	個数 ha	Km ²	個数 ha	Km ²	個数 ha	(I)	(II)	(III)	(IV)
全国	77	22.0667	3453 0.64	2.7793	384 0.72	8.0301	1914 0.42	16.4713	1851 0.87	49.3476	7602 0.65	44.7	5.6	16.3	33.4
畿内	4	1.2635	354 0.36	0.0658	17 0.39	0.3103	142 0.22	0.3893	109 0.36	2.0287	622 0.33	62.3	3.2	15.3	19.2
東海	11	1.6961	203 0.84	0.1999	21 0.95	1.0061	218 0.46	1.4304	156 0.92	4.3325	578 0.72	37.2	4.6	23.2	33.0
關山	24	3.0550	237 1.29	0.3808	27 1.41	2.0372	322 0.63	4.8095	304 1.58	10.2825	870 1.16	27.7	3.7	19.8	46.8
北陸	9	1.3940	234 0.60	0.3577	75 0.48	0.9199	237 0.39	1.9974	279 0.72	4.6710	825 0.57	29.8	7.7	19.7	42.8
山陰	5	0.4210	56 0.75	0.0619	9 0.69	0.3008	81 0.37	0.4360	49 0.89	1.2197	195 0.63	34.5	5.1	24.7	35.7
山陽	6	0.8676	159 0.55	0.1627	30 0.54	0.7208	172 0.38	0.7304	101 0.72	2.4815	482 0.51	35.0	6.6	29.0	27.4
南海	9	1.3317	153 0.87	0.2596	24 1.08	0.5564	84 0.66	0.8640	77 1.12	3.0117	338 0.89	44.2	8.6	18.5	28.7
西海	8	1.2587	230 0.55	0.2277	38 0.58	0.3964	122 0.32	0.9804	160 0.61	2.8632	550 0.52	44.0	8.0	13.8	34.2

■ 地域からの考察

意味付けられた型それぞれにおいて、地域の特性を語れようが、ここでは、[I] 型町割単位平均面積に限って、全国の町割り単位の計画について探ってみる。

地域平均値を見てみると、最大と最小が飛びぬけて目立つ。全国平均値の約 2 倍の地域平均値を持つ東山道と、約半分の地域平均値を持つ畿内である。この地域差を頭に置いて全国平均値に最も近い北陸道から全国の各都市平均値を見ていくと、同じ北陸道でも畿内平均値に近い福井・金沢と、東山道平均値に近い高田・長岡・新発田と、その間の全国平均値に近い都市の三グループに分かれよう。また、北陸道と同じく畿内と東山道との間に位置する東海道でも畿内平均値に近い桑名と、東山道平均値に近い古河・笠間と、名古屋を代表とする中間の都市に分けれよう。そして、東山道それ自身においても高遠以西と、上田以东に分けれよう。一方、西日本はすべて全国平均値の近くにまとまっている。これらから、計画意図を持つと思われる全国の町割単位面積は、五畿七道のゾーニングを越えて畿内平均値・全国平均値・東山道平均値の三つに大別されると言ってもよいだろう。



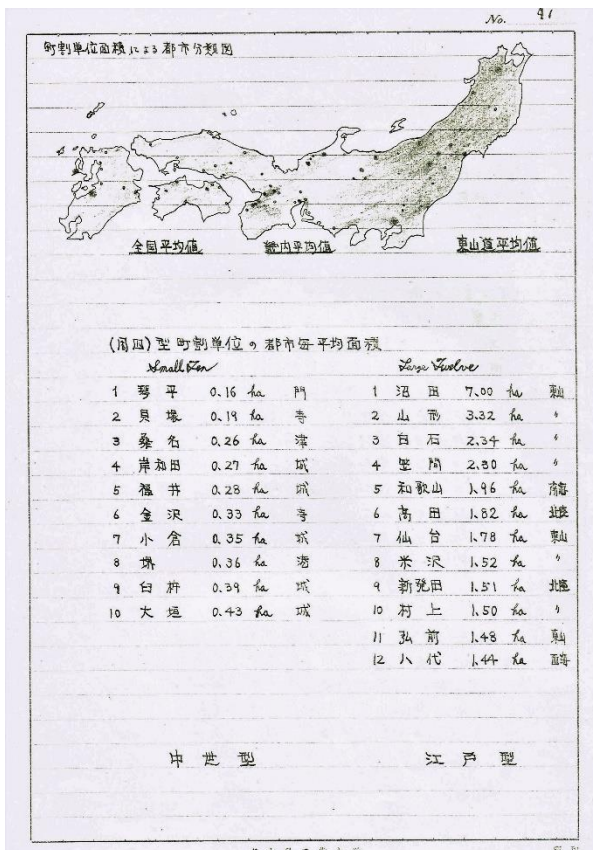
これらの差は、都市分布の差異からだけでなく、各都市の建設時代に注目すればより明確になる。

即ち、畿内の岸和田・堺・貝塚や東海道の桑名が近世においても中世の町割単位を踏襲していたことは想像に難くなく、また福井・金沢も越前・加賀の仏教徒によって中世より開発が進んでいた事が想像される。・・・(中世型)

西日本と中部の一部の都市は、四国に典型的に表れている。桃山期に新しく建設されたもので、時代の中心地京都・大阪の影響が強かった事は容易に想像される。・・・(桃山型)

東山道のほとんどと中部の一部の都市は、江戸時代に入ってから建設されたもので、外様大名による植民的都市をその代表とする。・・・(江戸型)

もとより本研究により町割単位の計画寸法を各型において掲げることはできない。例え

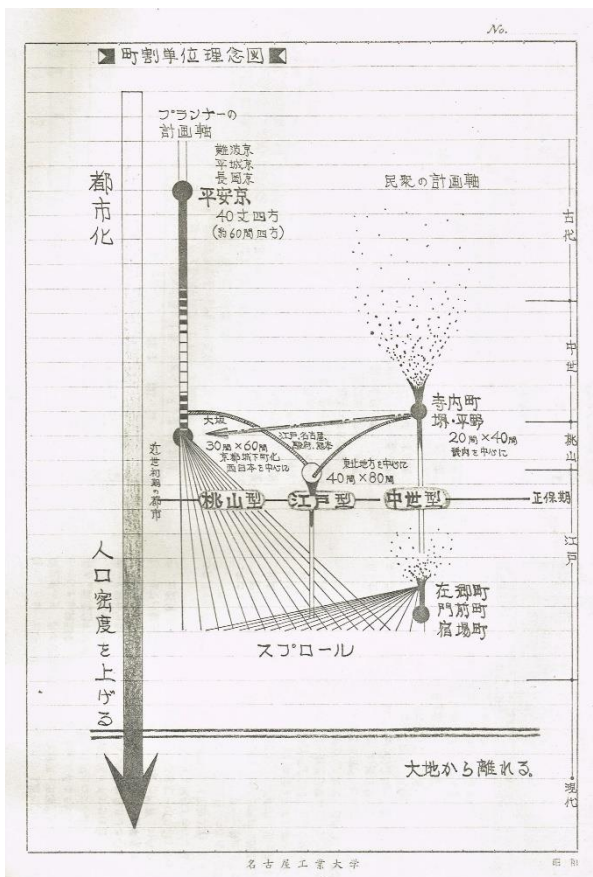


ば中世型都市の金沢にも、大手筋には桃山型京都の町割計画寸法と同じ30間×60間が復元地図上に読みとれる。しかし、前段で考察したように、桃山型の基準とした全国平均値は、30間×60間を町割理念単位とした結果によるものと仮定すれば、中世型理念単位は約20間×40間、江戸型理念単位は約40間×80間と、畿内・東山道の平均値より単純計算できる。

■まとめ

近世初期において、町人の集住単位は0.65haであると言える。

また、近世都市計画の多くは、天正期京都の30間×60間を範としていたと思われる。しかし、全国の都市を総攬すると、上記は桃山型町割となり、その半分の面積を持つ中性形型と2倍の面積をもつ江戸型町割単位が抽出された。今後、この三種町割り単位の相互関係をより明確にする為には、都市ごとの宅地割りからの検証・考察を要しよう。



資料編

近世の 101 の都市データを示す。

論文における全国平均・地域平均の考察には、下記の C グループ (1st + 2nd + 3rd) の 79 の都市で行った。

1st ランク

- ① 正保絵図 (正保、慶安)
- ② 武家地・町人地・寺社地いずれも○

2nd ランク

- ① 正保近接期 (寛永～貞享)
- ② ○が 3 個 もしくは
○が 2 個、△が 1 個 もしくは
武家地○、町人地○、寺社地×

3rd ランク

その他の商業都市

港町、門前町、在郷町など。

岐阜は、2nd ランクに入るが、
他の 5 都市は 2nd ランクから漏れる。

近世初期に、幕藩体制の確立と共に、
160 余りの都市、城下町が一斉に建った。
町人地町割規模の研究は、城下町計画の
姿を、平均値を用いて、フィジカルに
掴もうというものであるが、
近世初期に存在したその他の商業都市も、
データを取り、城下町と比べようとした。

Reference ランク

- ① 正保絵図 かつ 町人地○
正保絵図を捨てるのは惜しいので、
D グループとして数字を出した。
正保絵図で捨てたのは田原のみである。

ランク グループ	1st	2nd	3rd	Reference
地域名	A	B	C	D
三 都		京都 大阪 江戸		
都市数	0	3	3	3
畿 内	岸和田	新山	堺 貝塚	高取
都市数	1	2	4	5
東 海 道	桑名 西尾 掛川 古河 土浦 水戸	津 松坂 名古屋 犬山 菟屋		亀山 関宿 笠間
都市数	6	11	11	14
東 山 道	膳所 大垣 沼田 榑倉 金津 仙台 弘前 米沢 上山 山形 東根 本庄 久保田	飯田 上田 鳥山 白河 白石 盛岡 新庄 高志 飯山	善光寺 岐阜	岩村 二本松
都市数	13	22	24	26
北 陸 道	丸岡 小松 金沢 富山	福井		
都市数	8	9	9	9
山 陰 道	俵山	亀山 福知山 鳥取 松江		津和野
都市数	1	5	5	6
山 陽 道	岡山 福山 広島	明石 津山 萩		松山 三原
都市数	3	6	6	8
南 海 道	新宮 徳島 丸亀 今治	和歌山 高松 大州 高知	琴平	
都市数	4	8	9	9
西 海 道	小倉 白旗 唐津 熊本 八代	日出 府内	長崎	竹田
都市数	5	7	8	9
全 国 都市数	41	32	6	10
	41	73	79	89



101の都市ごとの町割単位平均面積の棒グラフ一覧

周囲道路多角形

その他多角形

周囲道路四角形

その他四角形




地域毎の平均は、畿内（五畿）七道とする。

平安時代からの地域区分であり、街道沿いに地域が分けられている。

- 三都（京・大坂・江戸）の町人地は、全体の4割を占めているので、地域平均から外した。
- 正保絵図は、正保元年（1644年）12月25日に、「藩の姿を示せ。」と、幕府から全国の藩に命じられたもので、城絵図、城下町絵図、国絵図がある。オランダ渡りの平板測量が用いられており、明治時代の白地図一万分の一上に復元できる。内藤昌研究室で復元されたものを研究の資料とした。

「三都」近世都市を見るに、この三都は飛びぬけて大きい。大藩である金沢と名古屋を同一縮尺で示した。



赤：町人地 緑：武家地 黄色：寺社地

京（寛永～万治）

都市面積 (km ²)	13.96	京 寛永～万治
町人地面積 (km ²)	8.34	面積比率 60%
周囲道路の四角形	面積	個数
	3.92	507
町人地内の比率	47.10%	
都市面積内の比率	28.10%	

大坂（慶安～万治）

都市面積 (km ²)	15.08	大坂 慶安～万治
町人地面積 (km ²)	8.67	面積比率 58%
周囲道路の四角形	面積	個数
	4.38	860
町人地内の比率	50.50%	
都市面積内の比率	29.10%	

江戸（寛文）

都市面積 (km ²)	63.08	江戸 寛文
町人地面積 (km ²)	6.93	面積比率 11%
周囲道路の四角形	面積	個数
	2.46	460
町人地内の比率	35.60%	
都市面積内の比率	3.90%	

金沢 102万石



都市面積 (km ²)	7.47	金沢 正保
町人地面積 (km ²)	1.56	面積比率 21%
周囲道路の四角形	面積	個数
	0.21	66
町人地内の比率	13.80%	
都市面積内の比率	2.90%	

名古屋 62万石+材木

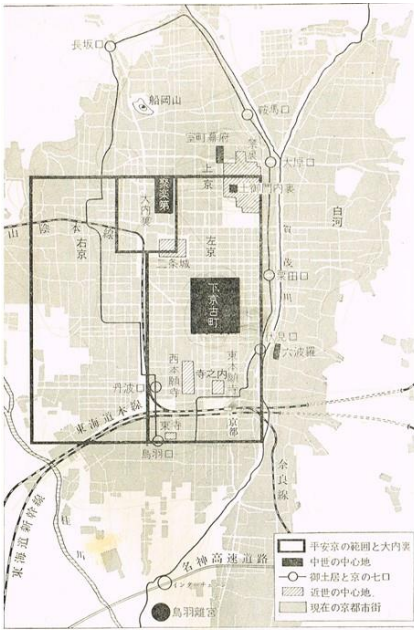
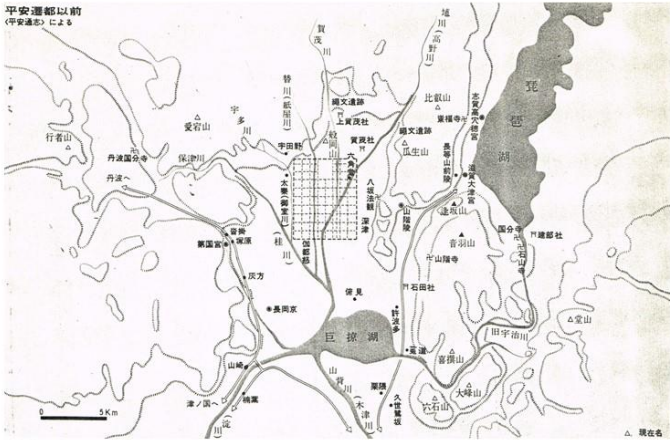


都市面積 (km ²)	9.14	名古屋 万治
町人地面積 (km ²)	2.18	面積比率 24%
周囲道路の四角形	面積	個数
	1.1	115
町人地内の比率	51.20%	
都市面積内の比率	12.10%	

- 復元図は、1974年卒論を2018年に再整理するにあたり、ポジフィルムに撮影してあったものをJpegにしたものである。イメージとして掲載するものであり、正確ではない。

三都

京

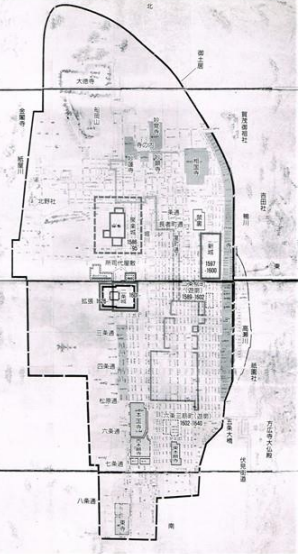
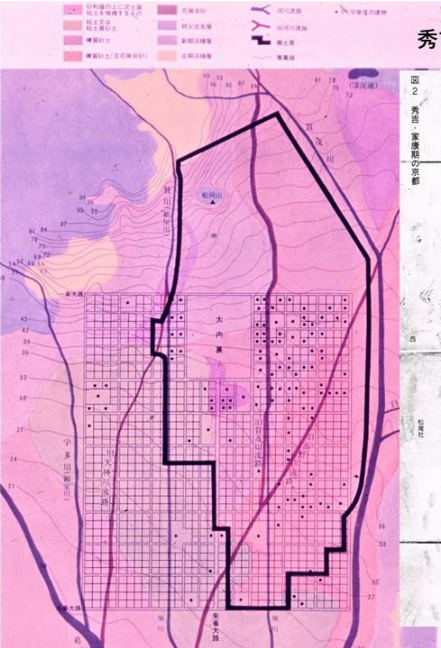
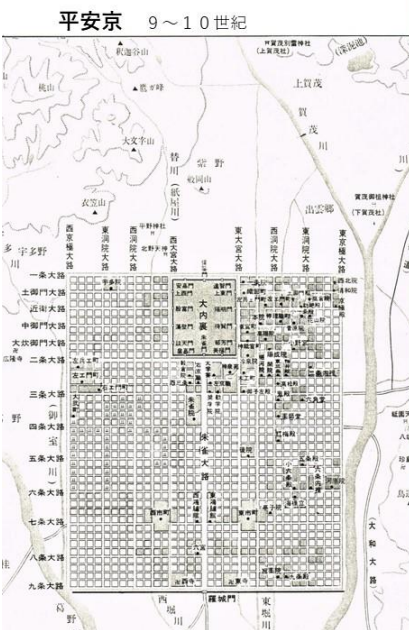


京は今も京都とい、東の都を東京というが、近世都市が一挙に生まれた1602年まで、800年の間、都と言えは京の事であった。都から地方への文化へ伝播は、いくつもの「小京都」の存在が示している。Cityの日本語訳は「都市」という。中国語では「城市」というのに対して、日本では「都」すなわち「京」だけが、都市の概念を示すものであったことをしめすものである。Citizen 町衆は、京に生まれ、大阪で育った。

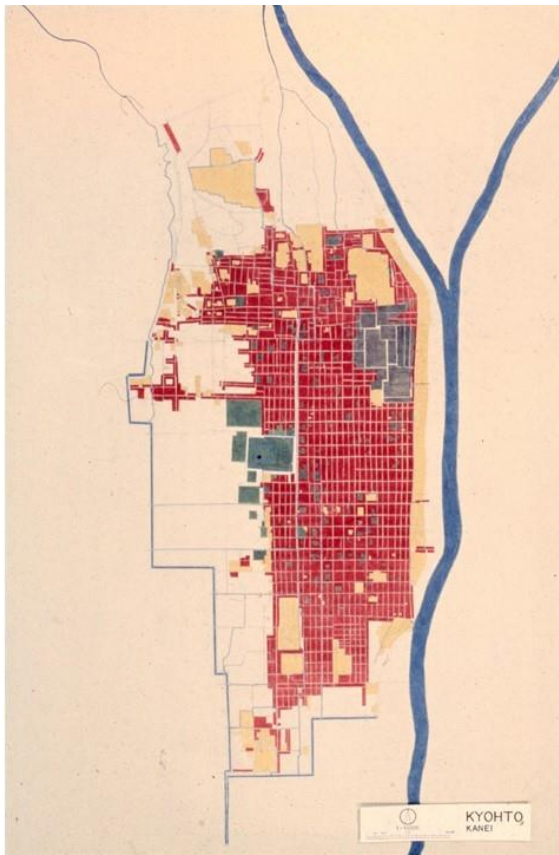
本研究の近世都市の町割単位面積の算出は、日本の都市の勃興期において、いかに京が日本の都市建設の範とされたかを示すフィジカルな検証の一つである。

京は、近世都市として変容しつつも、平安の都の都市軸を保持し続けていたのだ。

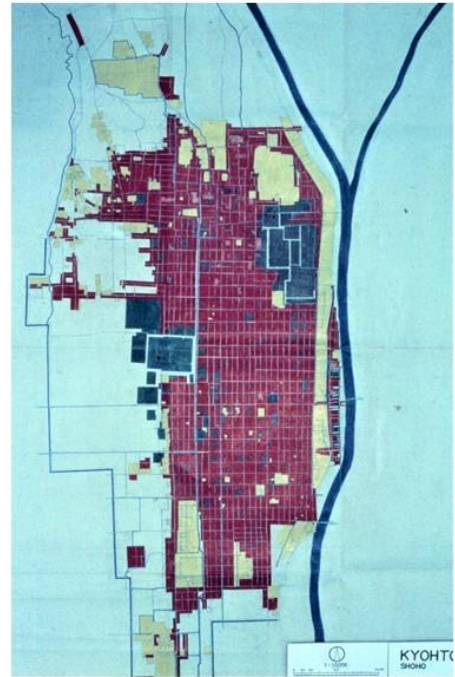
平安京 794年 ← 長岡京 784年 ← 平城京 710年 ← 藤原京 694年 ← 難波京 679年と、100年ほどの間に、都市の体裁は整えられていった。大化の改新 645年「京には坊を置く」以後、天皇専制の律令国家の形成には、中国から、文化・政治制度だけでなく都市計画も取り入れた。洛陽長安が、その範である。平安京は、一町A (40丈=121.21m≒60間)をモジュールとして、内法制で碁盤の目を切った。朱雀大路は0.7A、大宮大路は0.3A、その他の大路0.2A=8丈≒24m、小路0.1A=4丈≒12mであり、大路が坊を作り、1坊は16町となる。すぐに、京は左京だけが住むところとなり、室町期には天皇・公家の上京と町衆の下京と2つに分かれた。町域は小さくなったが、人口20万人の都市が800年続いた。



京

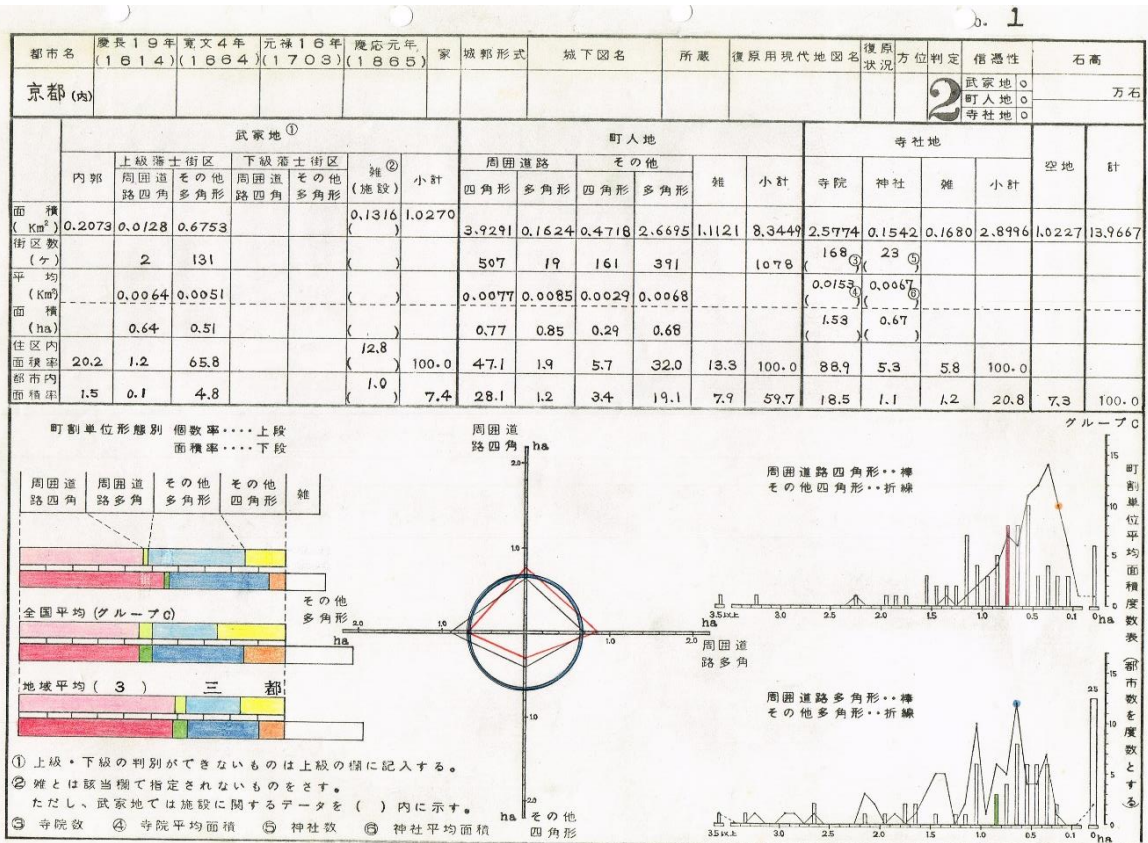


寛永



正保

人口は、江戸と同じく 40 万人ほどと推定されている。大阪は 20 万人、名古屋は 7 万人。



寛永の江戸は名古屋・仙台と変わらない植民地的都市であった。

参勤交代 1635年・鎖国制度によって江戸幕藩体制が確立した頃、明暦の大火 1657年がおき、都市改造が行われた。

人口 100 万人を超える当時世界一の大都市となった。

江戸



長禄年間江戸図・合考荏土覽古図



寛永9年(1632年)武州豊島郡江戸庄図



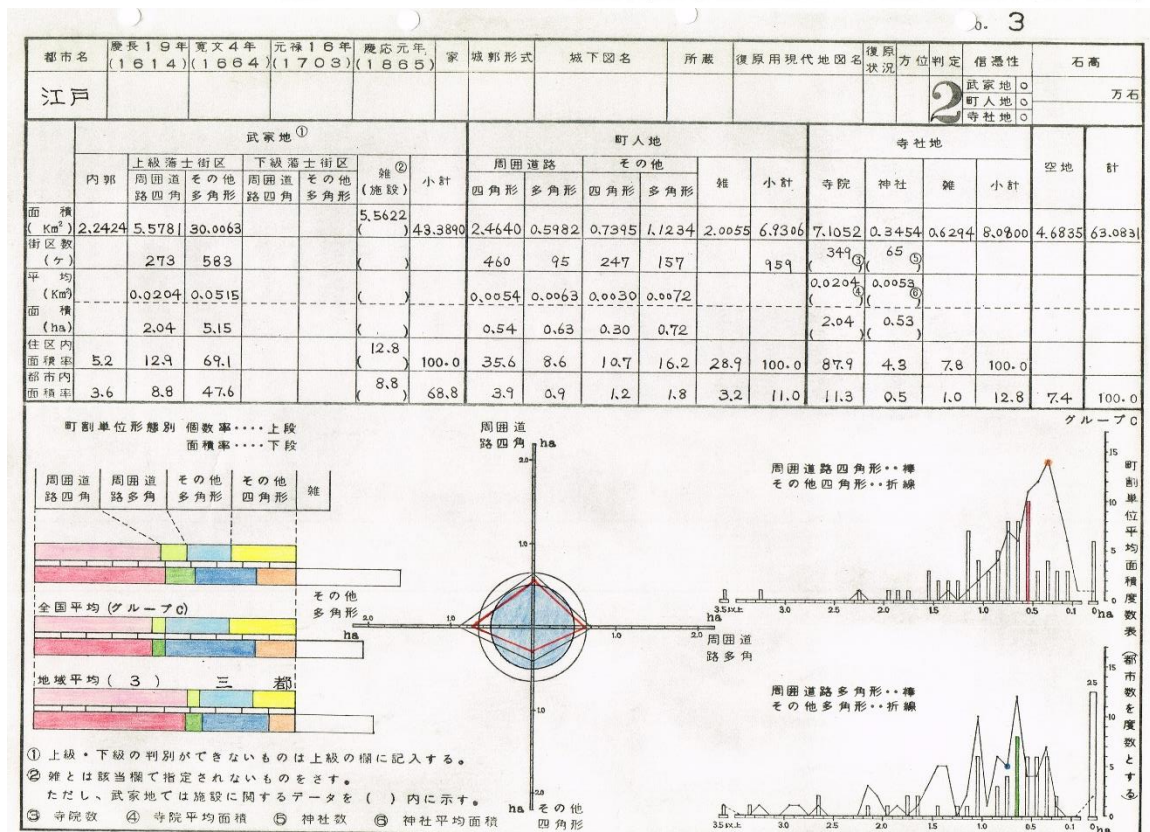
寛文10年(1670年)新版江戸大絵図



正保?

寛文10年(1670年)新版江戸大絵図


嘉永2年~慶応元年(1849~1865年)



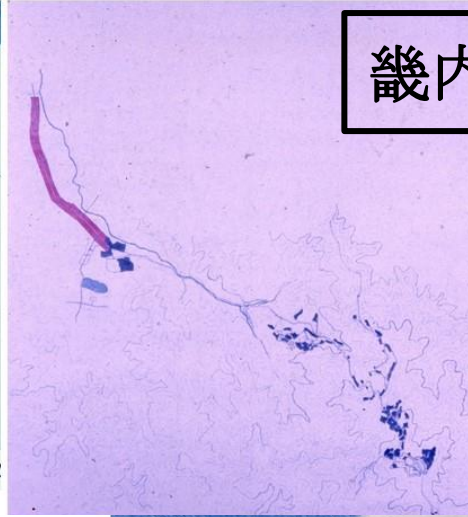
大和郡山



岸和田



高取



畿内

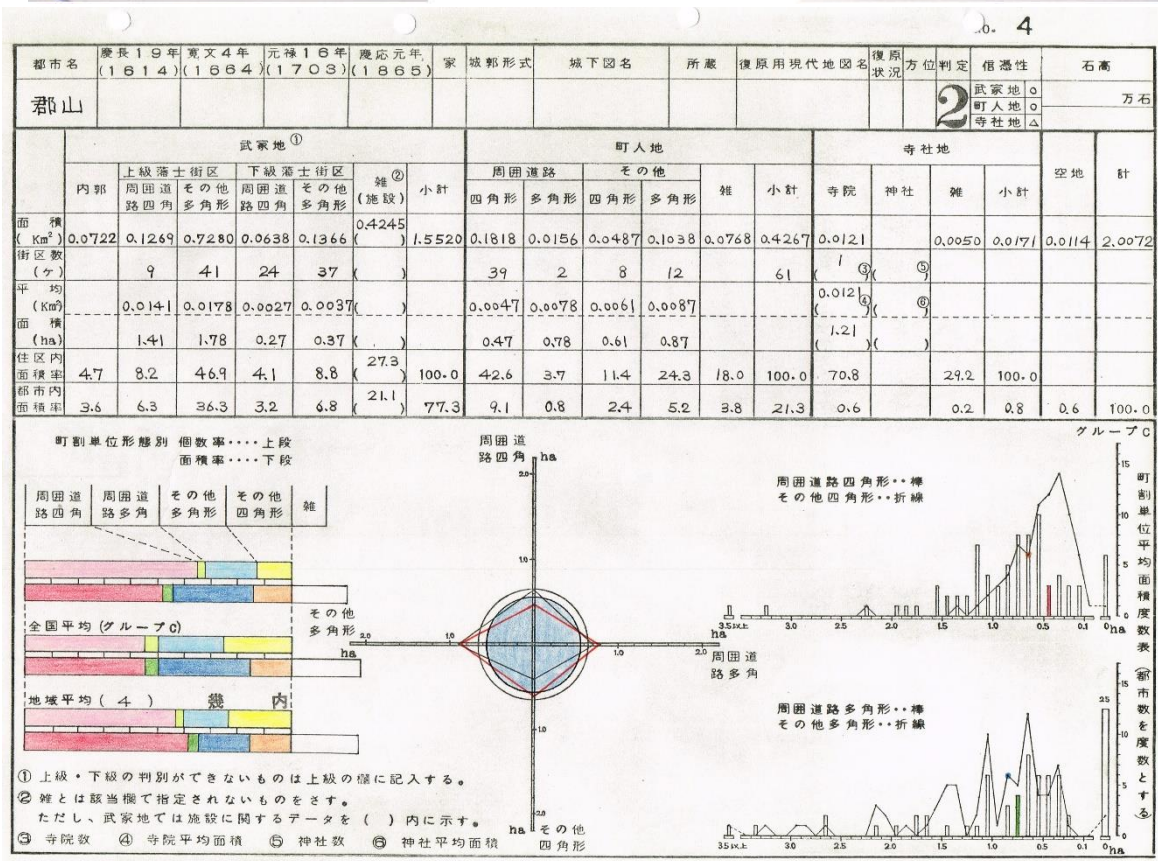

貝塚

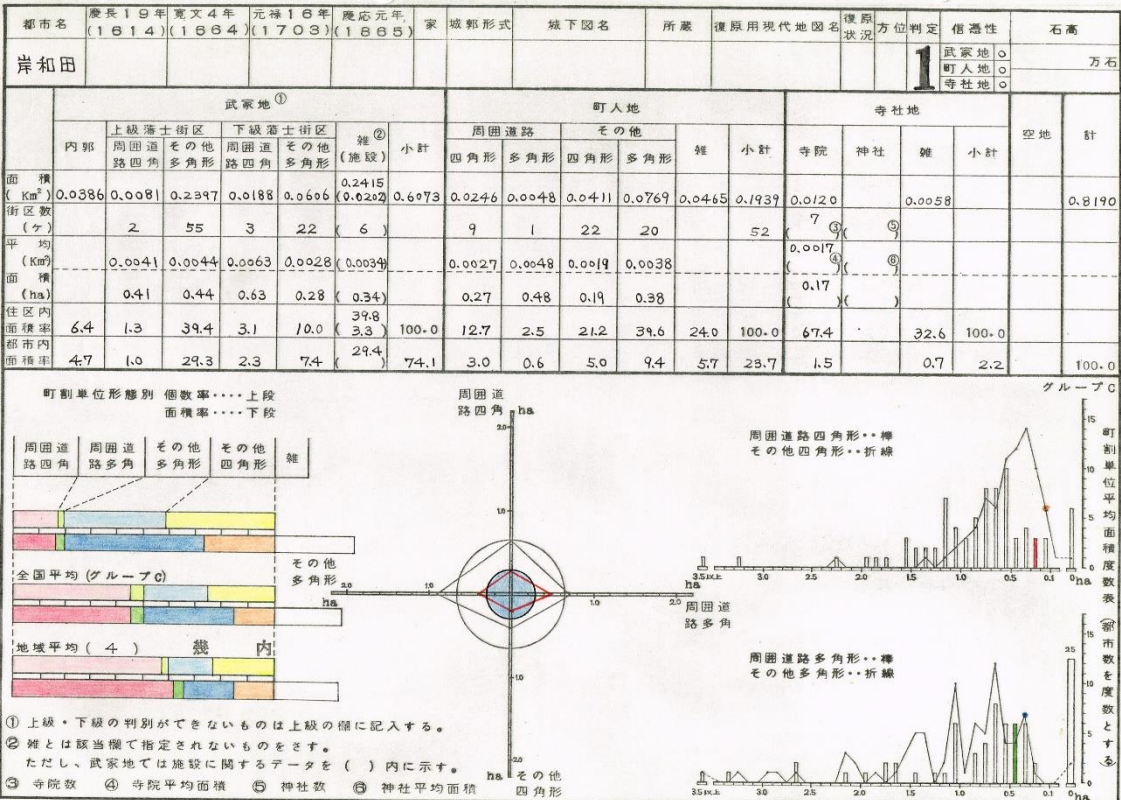
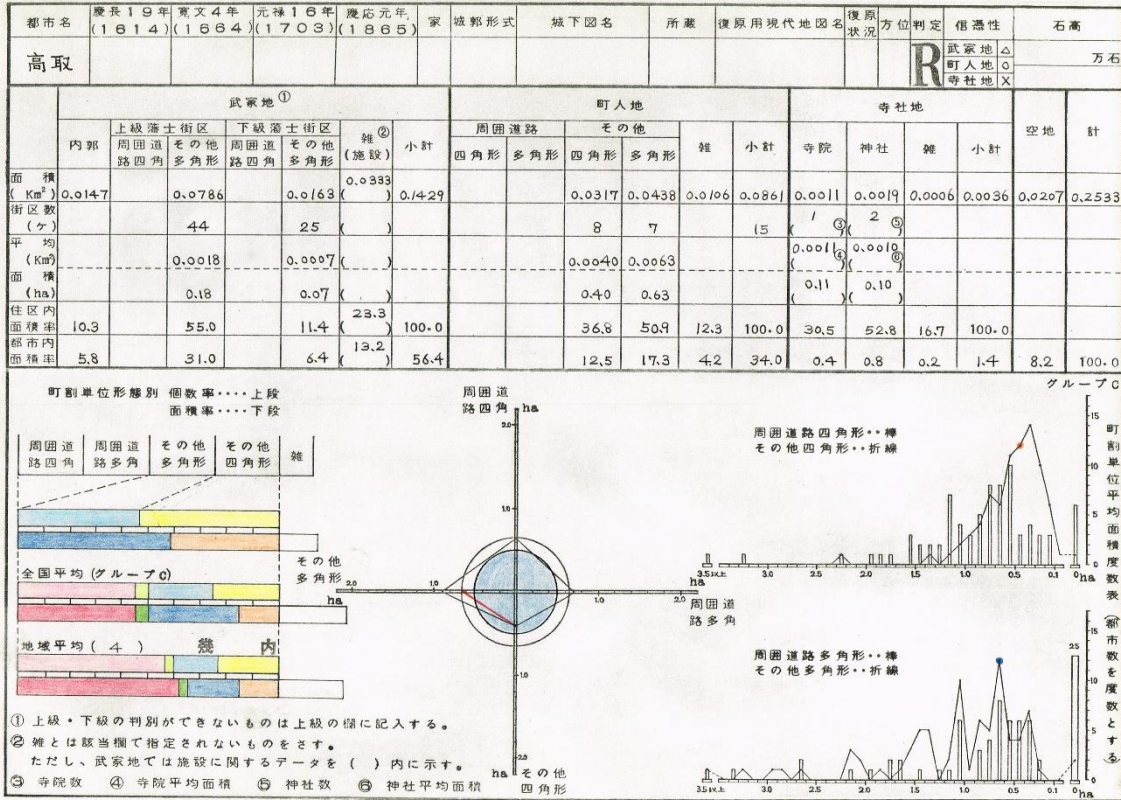
中世においては、願泉寺を中心とする寺内町であったが、近世では問屋制家内工業の場となった在郷町である。堺のように、近世に改造を受けておらず、「環濠城塞都市」寺内町の姿が絵図に残されている貴重な資料である。人口7千人。

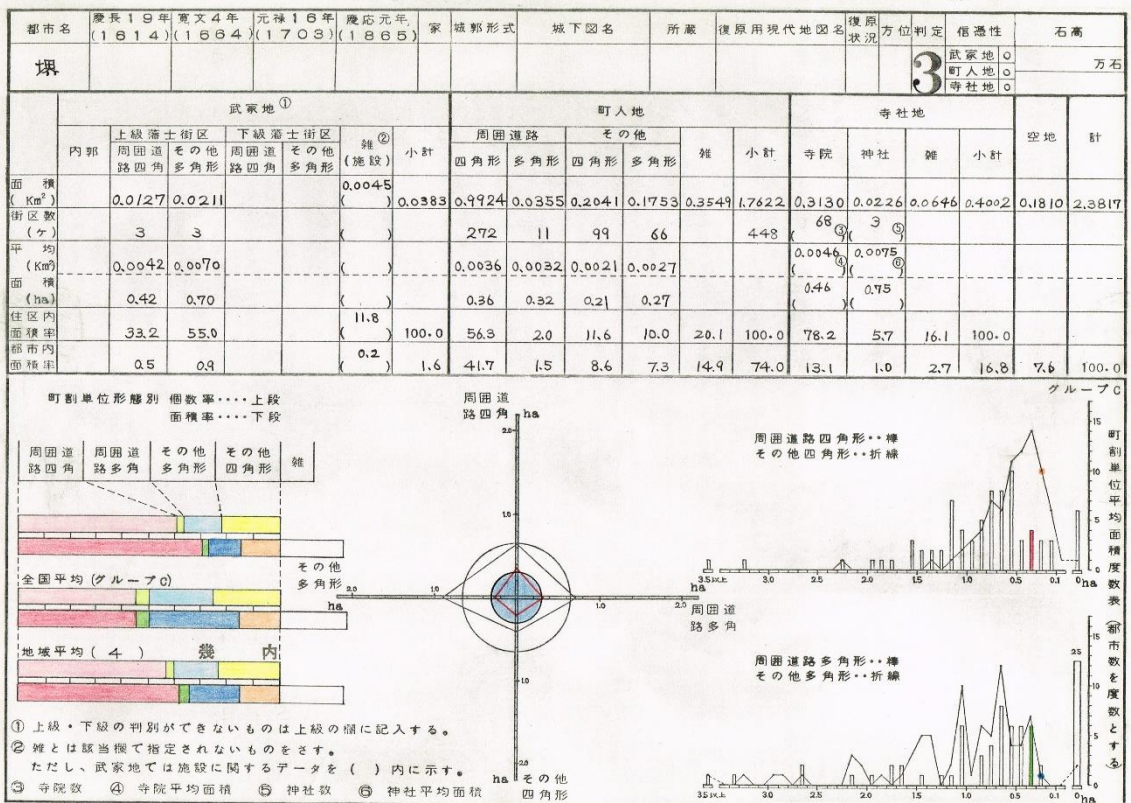
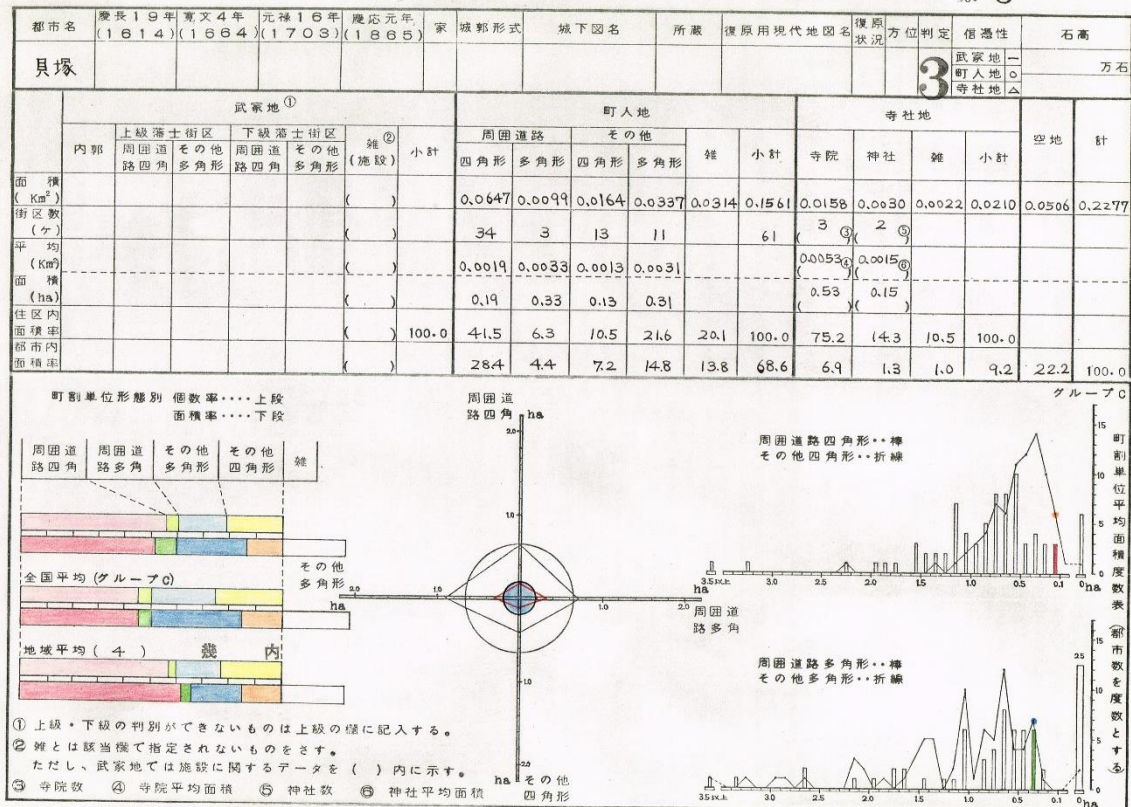


堺

応仁の乱以後(1477年)、室町幕府の遣明船の港、京の外港となり、栄えた。天正10年(1582年)宣教師から「豪商たちによって共和国をなし、兵を雇い入れ、堀と土居で町を守る。日本の都市において右に出るものなし。」と、欧州に報告された中世都市の代表であったが、秀吉の政策によって、商工業者は大坂に移民させられ、繁栄を奪われた。慶長の大地震、元和の兵火に焼かれ、江戸幕府によって、市中の寺が東側に集められる大都市改造を受けた。直線の町割り、江戸期の新たなものであろうが、町割単位面積の小ささが中世都市の姿を伝えていると思われる。人口7万人。







東海道

亀山



津



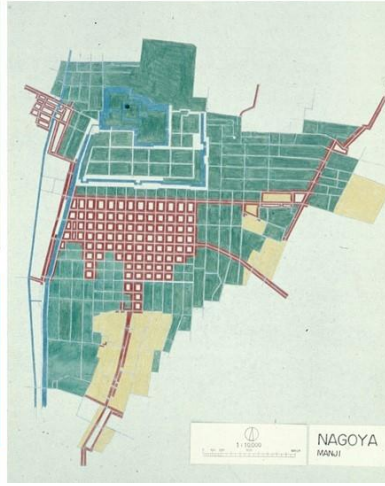
松坂



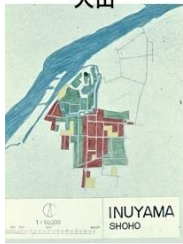
桑名



名古屋



犬山



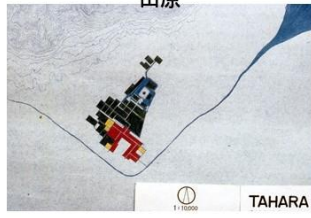
菟谷



西尾



田原



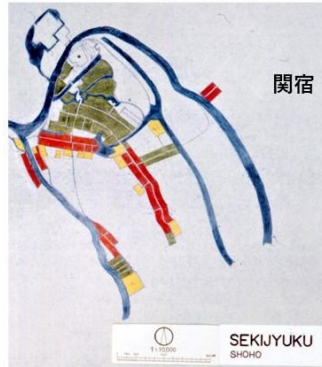
掛川



駿府



関宿



古河



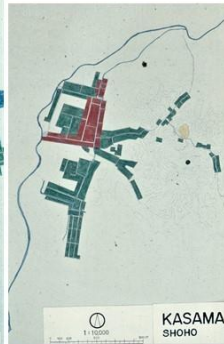
土浦



水戸



笠間



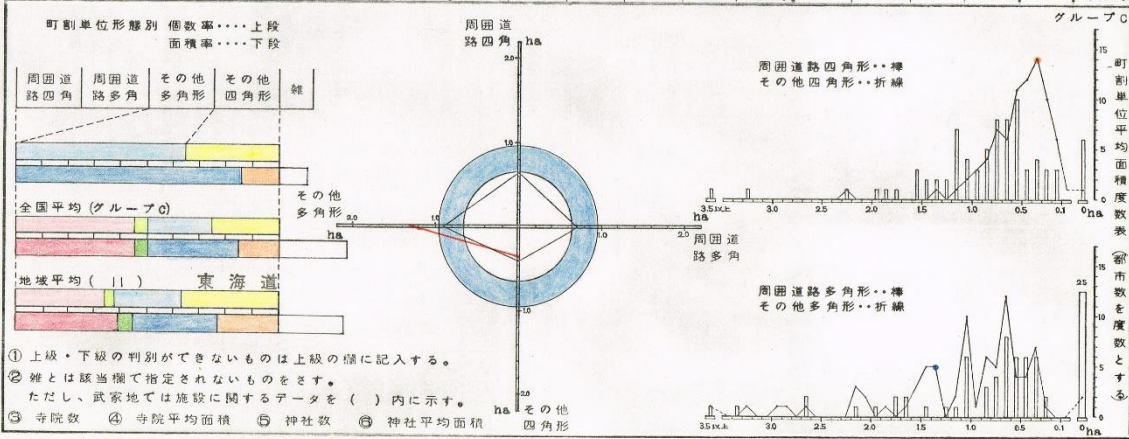
小田原 正保、資料にせず。



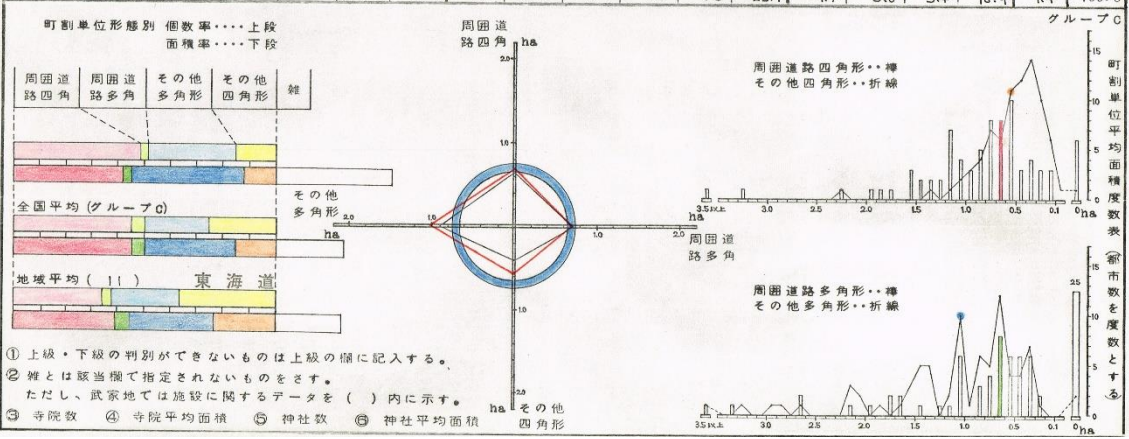
浜松 宝暦、資料にせず。

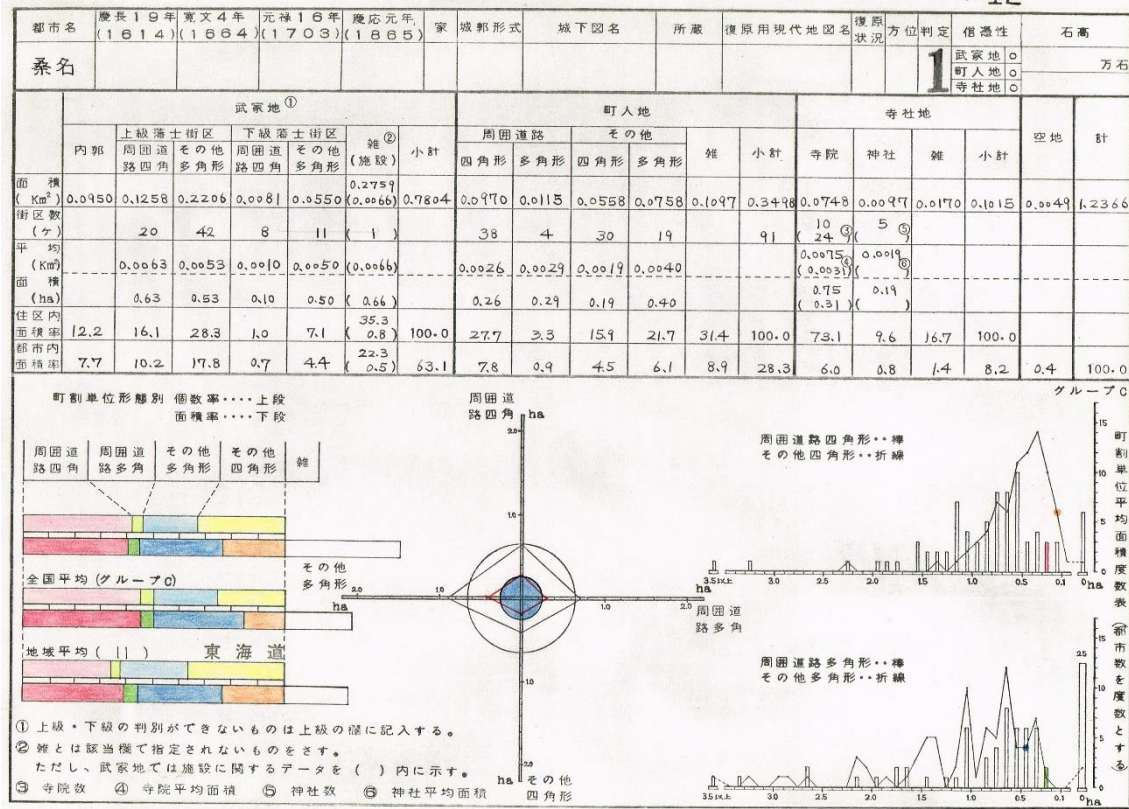
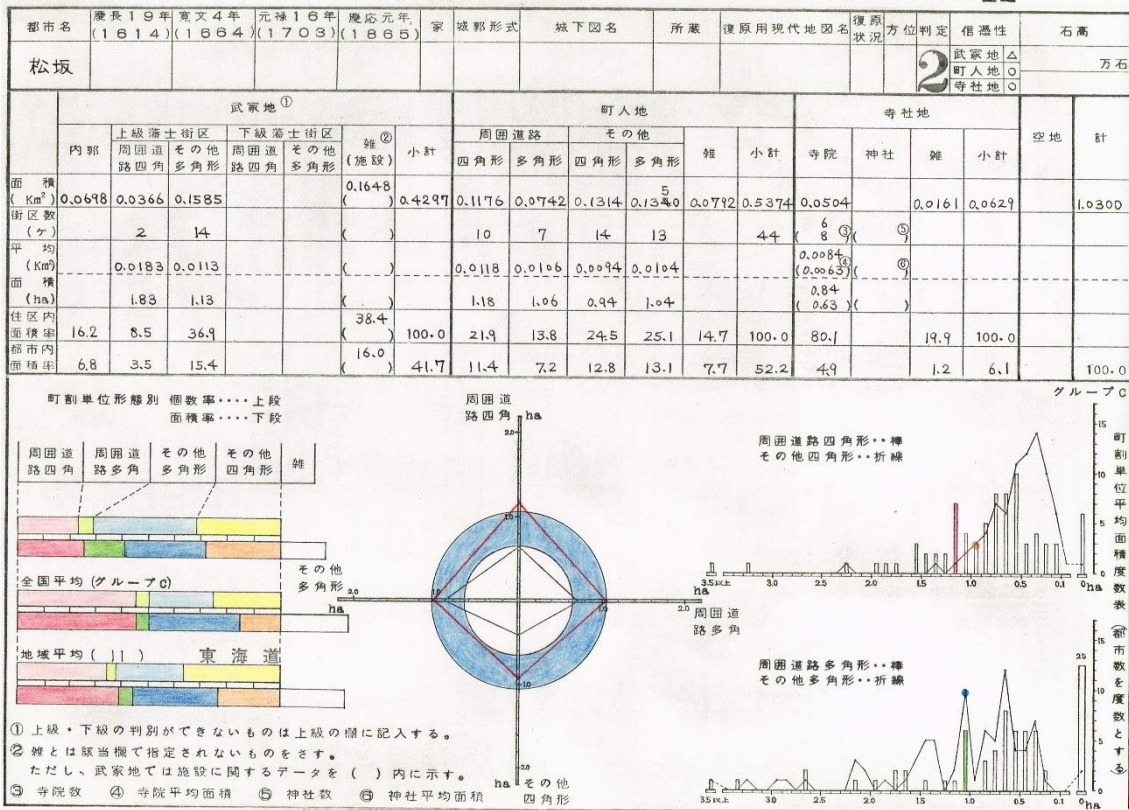


都市名	慶長19年 (1614)	寛文4年 (1664)	元禄16年 (1703)	慶応元年 (1865)	家	城郭形式	城下図名	所蔵	復原用現代地図名	復原状況	方位判定	信憑性	石高
亀山											R	武家地 町人地 寺社地	万石
武家地①		町人地				寺社地				空地	計		
面積 (Km ²)	0.0658	0.2039		0.0710	小計	0.0185	0.1166	0.0155	0.1506				0.4913
街区数 (ヶ)		23				5	9		14				
平均面積 (Km ²)		0.0089				0.0037	0.0130						
面積 (ha)		0.89				0.37	1.30						
住区内面積率	19.3	59.9		20.8	100.0	12.3	77.4	10.3	100.0			100.0	
都市内面積率	13.4	41.5		14.5	69.4	3.8	23.7	3.1	30.6			100.0	



都市名	慶長19年 (1614)	寛文4年 (1664)	元禄16年 (1703)	慶応元年 (1865)	家	城郭形式	城下図名	所蔵	復原用現代地図名	復原状況	方位判定	信憑性	石高					
津											2	武家地 町人地 寺社地	万石					
武家地①		町人地				寺社地				空地	計							
面積 (Km ²)	0.0696	0.0685	0.3937	0.3101 (0.0567)	小計	0.1004	0.0069	0.0284	0.1013	0.1068	0.3438	0.1413	0.0546	0.0501	0.2460	0.0206	1.4523	
街区数 (ヶ)		6	40		(3)		15	1	5	10	31	12 (23)	2 (3)					
平均面積 (Km ²)		0.0114	0.0098		(0.0122)		0.0067	0.0069	0.0057	0.0101		0.0118 (0.0061)	0.0273 (0.0061)					
面積 (ha)		1.14	0.98		(1.22)		0.67	0.69	0.57	1.01		1.18 (0.61)	2.73 (0.61)					
住区内面積率	8.3	8.1	46.8		38.8 (3.3)	100.0	29.2	2.0	8.2	29.5	31.1	100.0	57.4	22.2	20.4	100.0		
都市内面積率	4.8	4.7	27.1		10.4 (1.0)	58.0	6.9	0.5	2.0	7.0	7.3	23.7	9.7	3.8	3.4	16.9	1.4	100.0





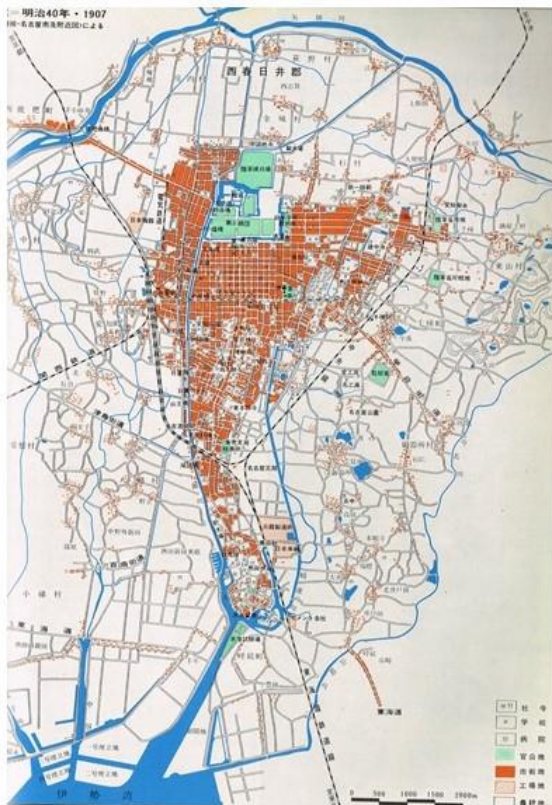


吉宗の改革の頃 1732年 内藤昌



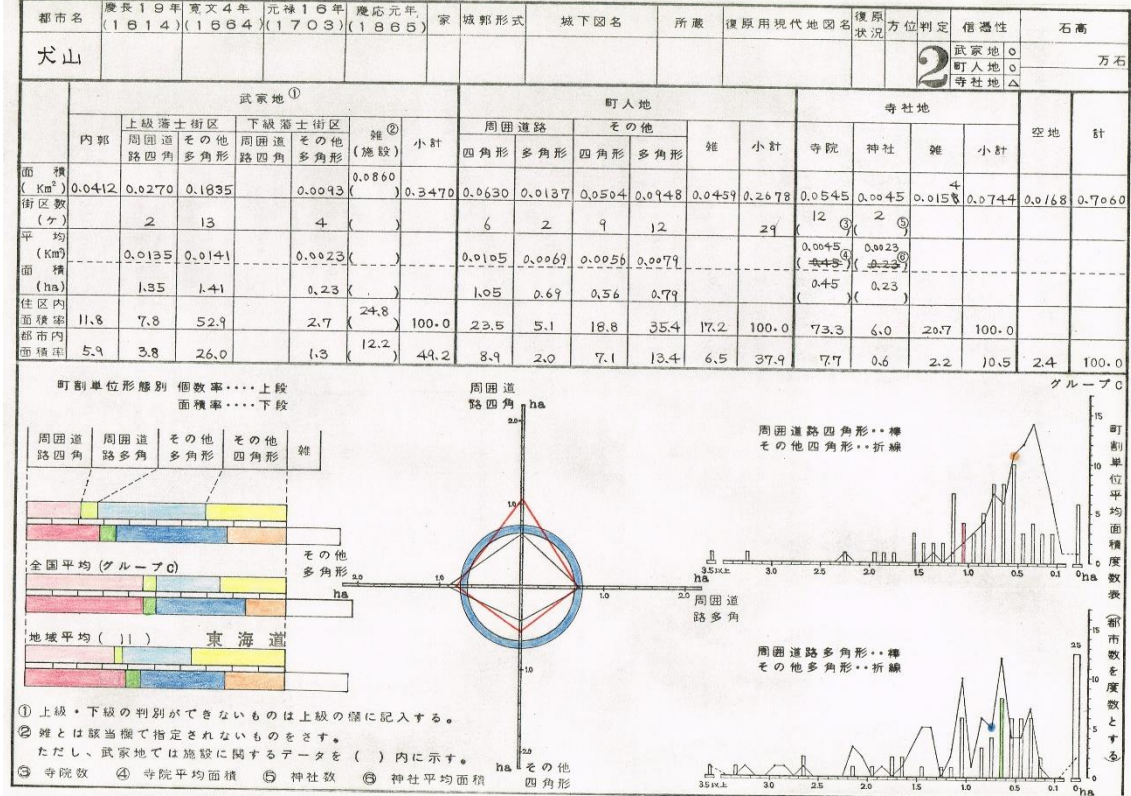
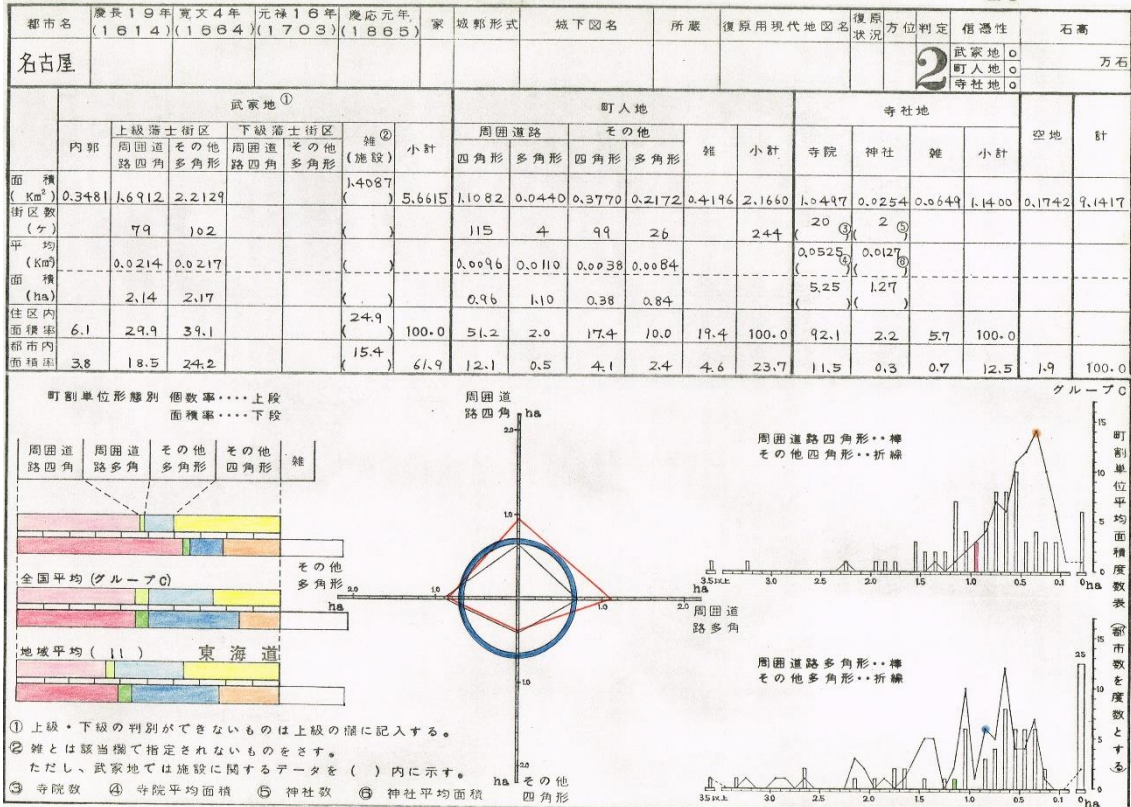
家光 寛永の繁栄の頃 1632年 内藤昌

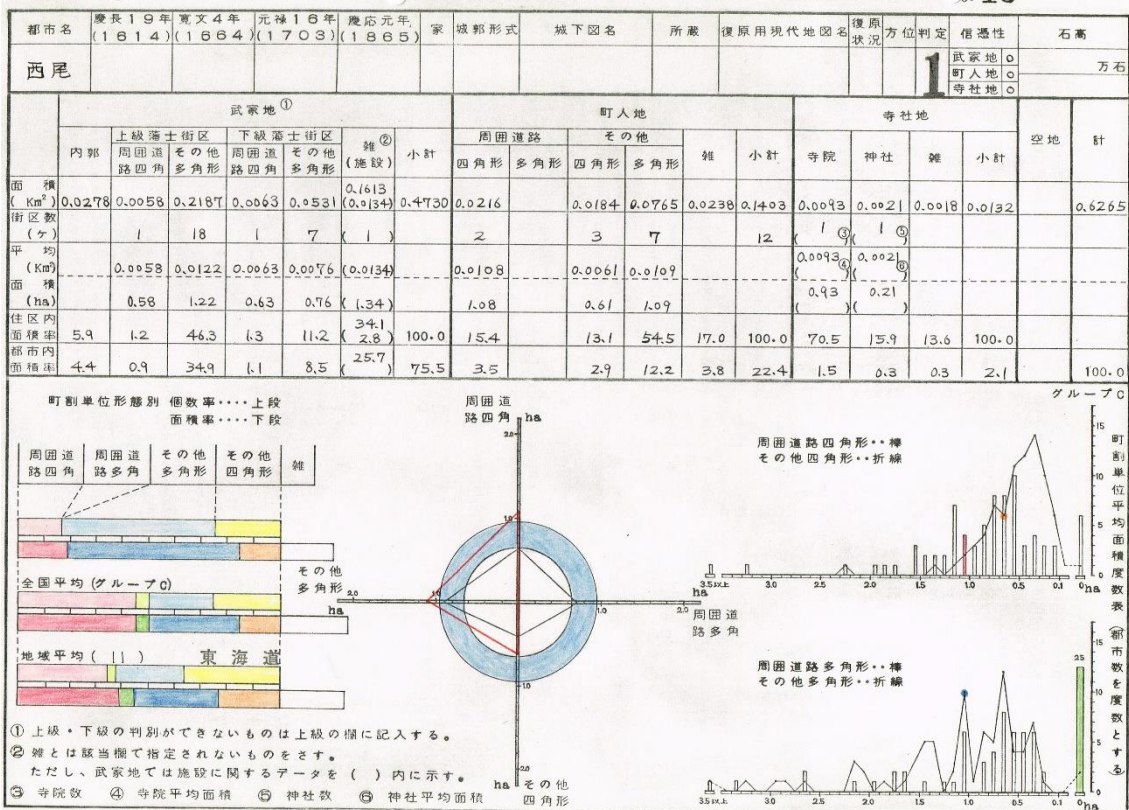
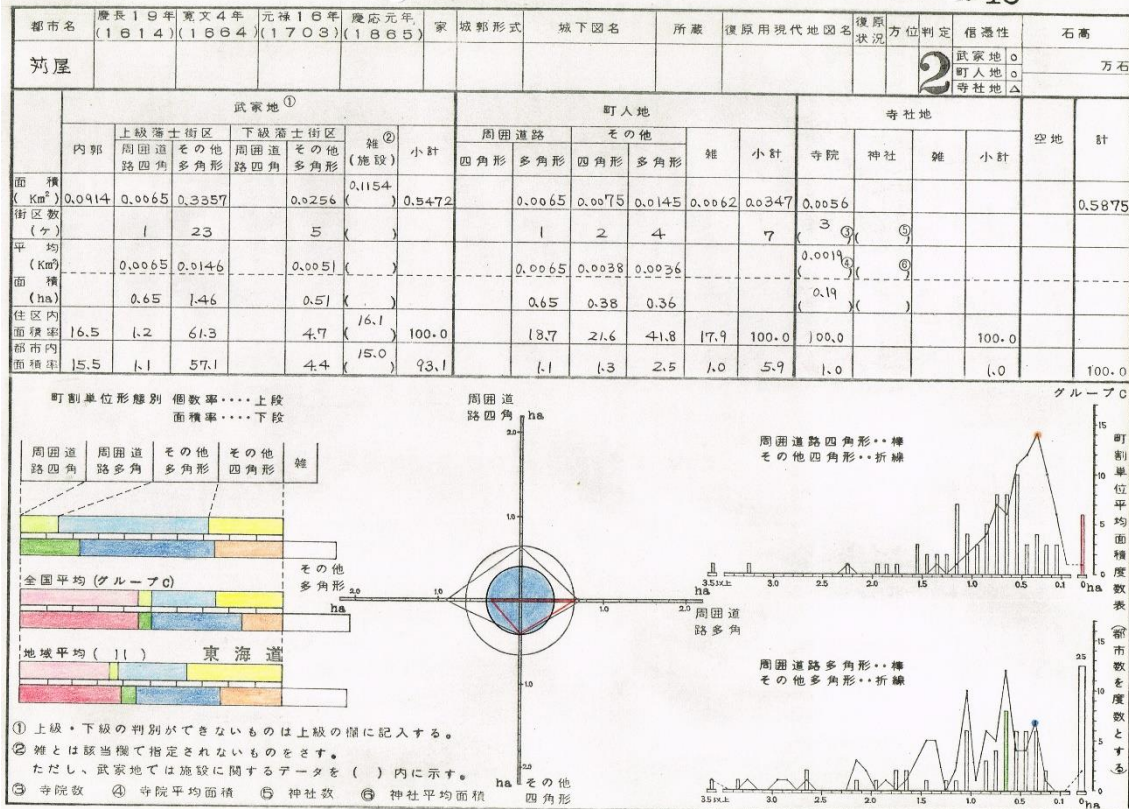
名古屋 明治40年 1907年 内藤昌
明治になり、東海道線、中央線もひかれたが、都市域の広がりより、武家地の開発がメインであった。

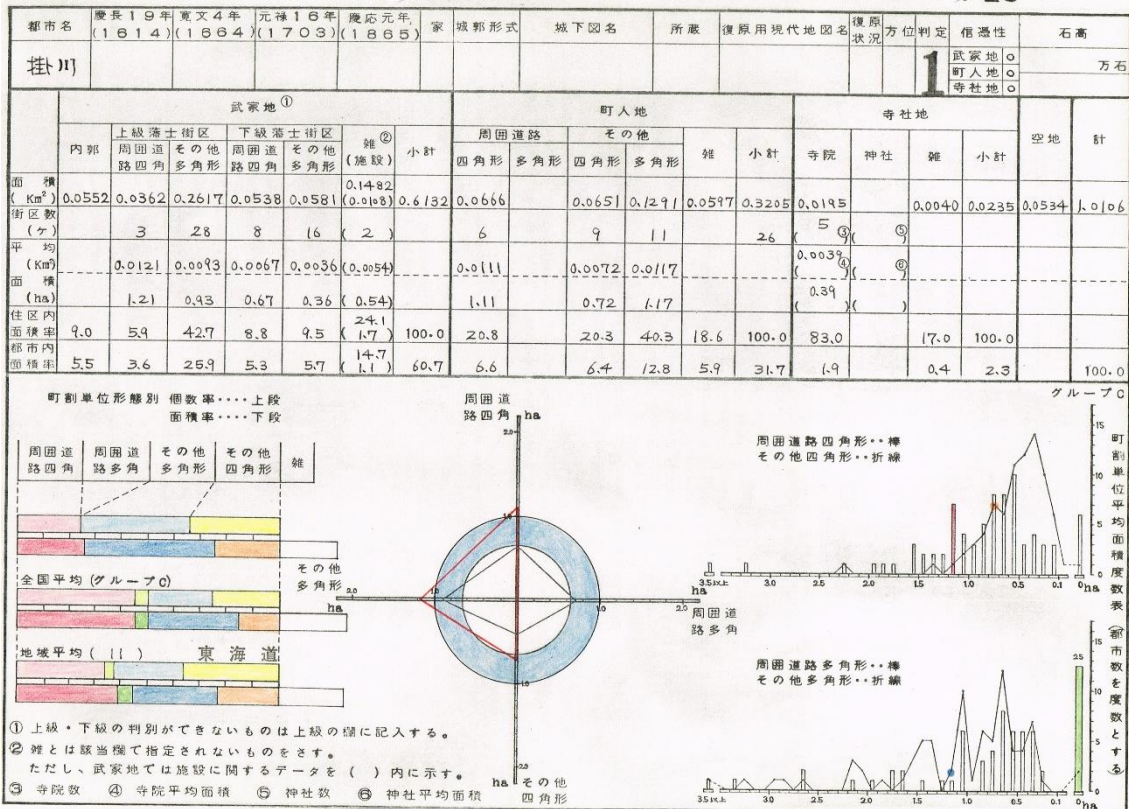
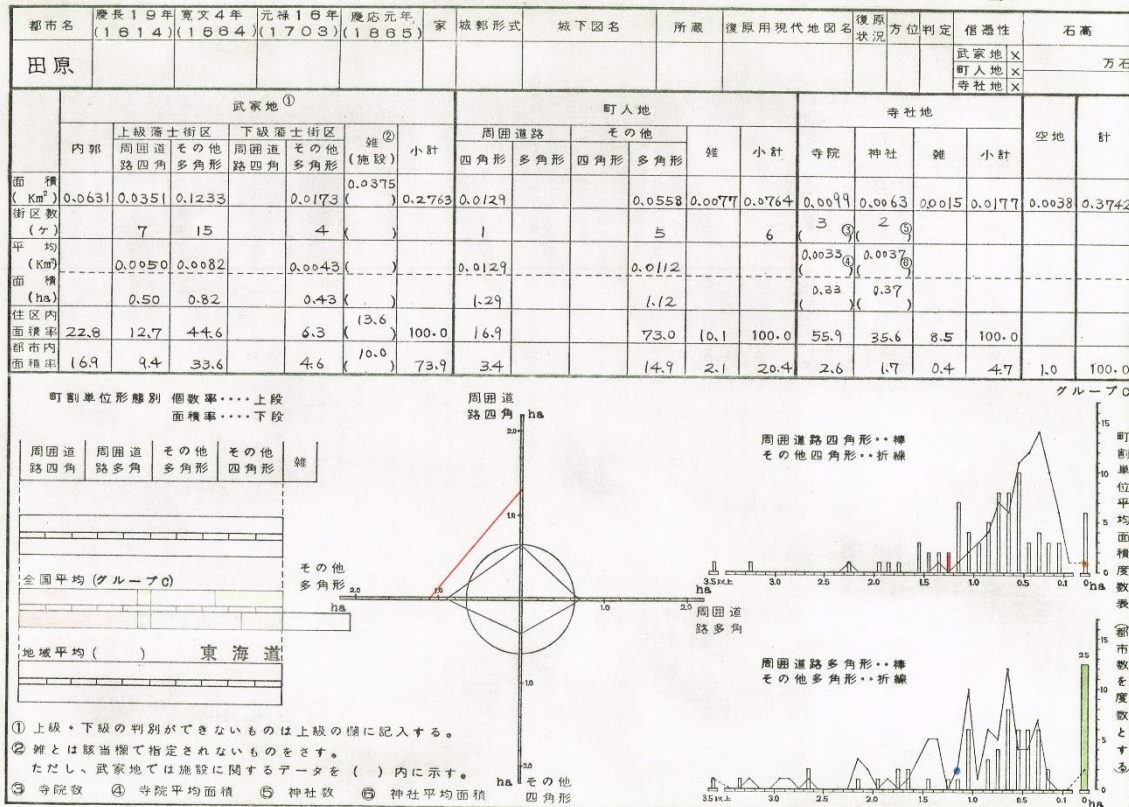


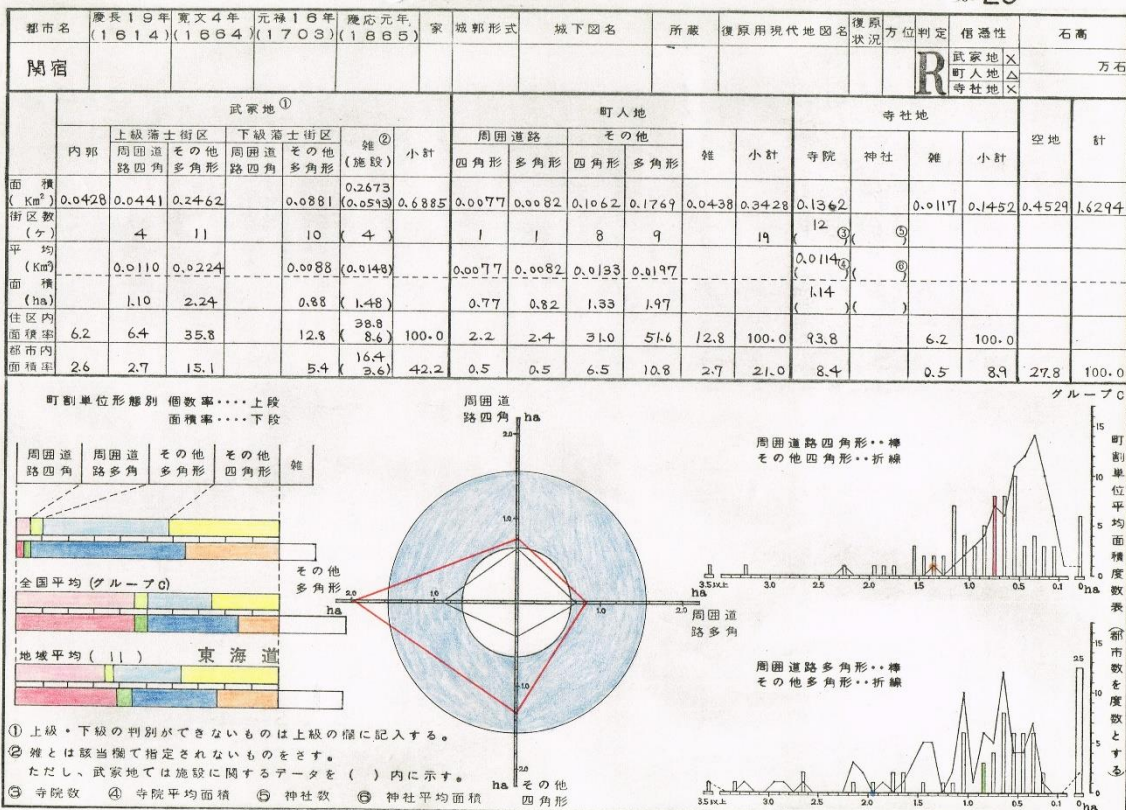
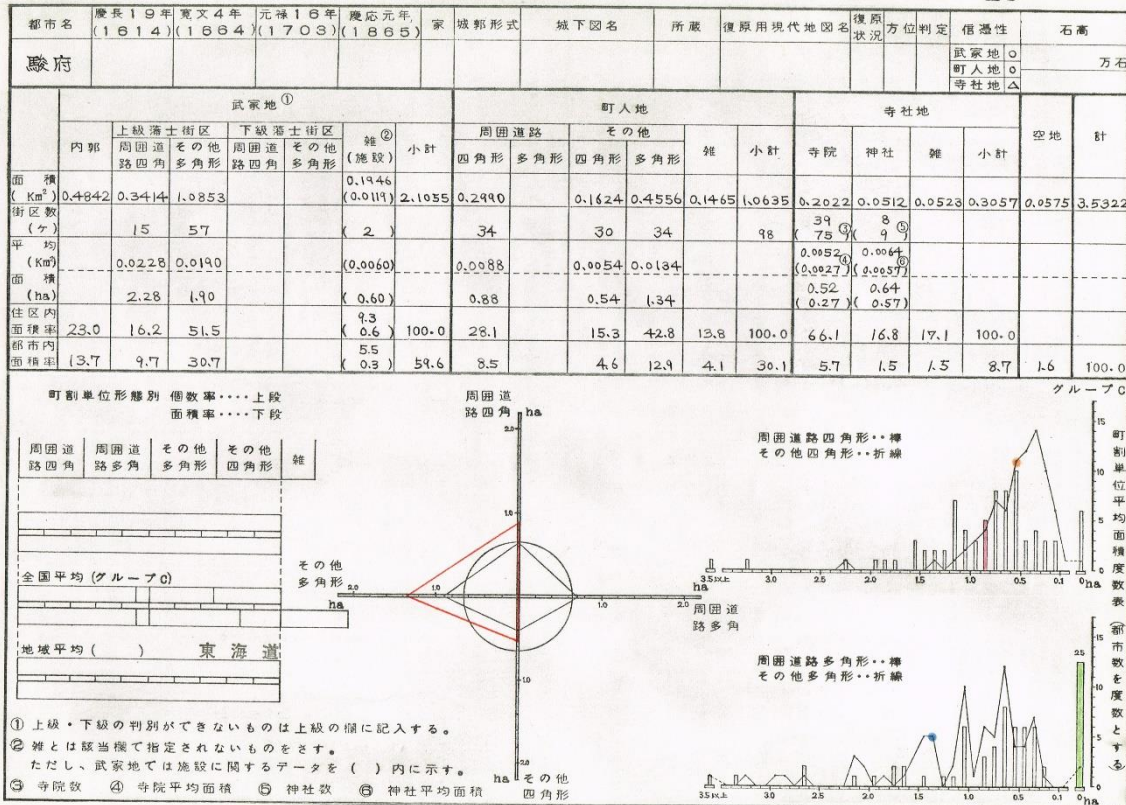
江戸 ~慶応元年 1865年 内藤昌
明暦の大火(1657年)によって、寺社と大名屋敷を大きく動かした後は、ただ、スプロールが進んだ。

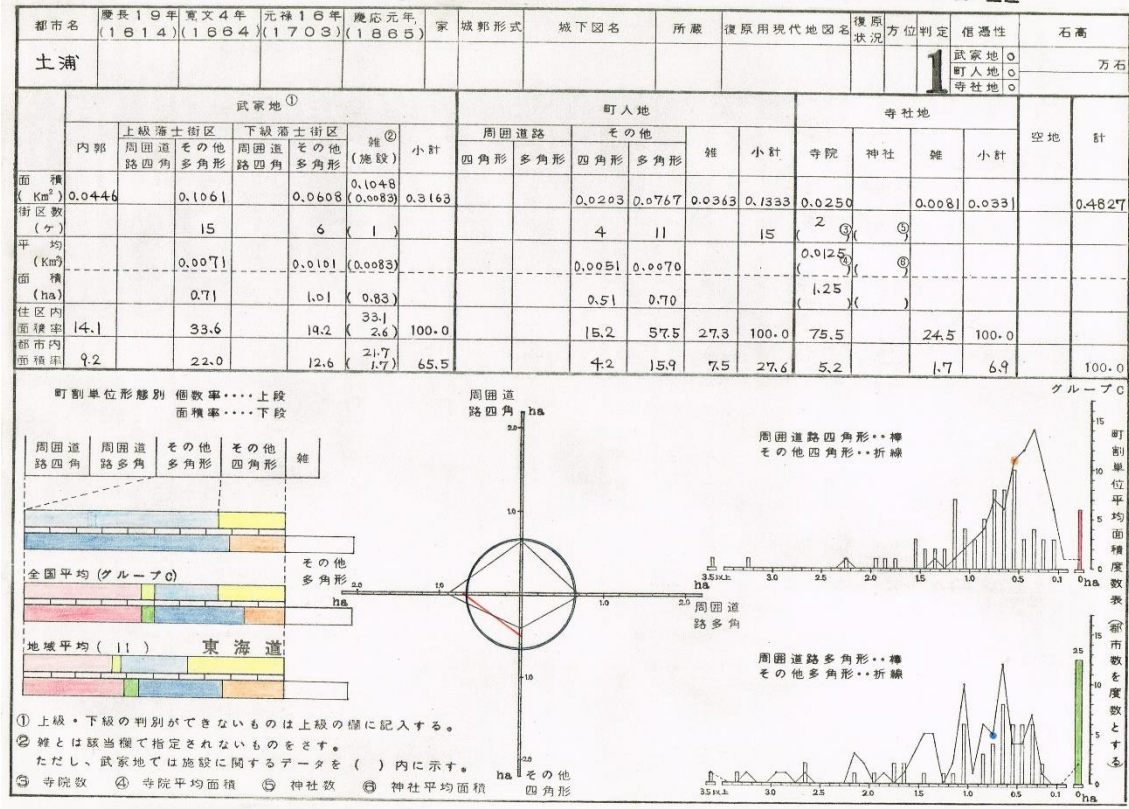
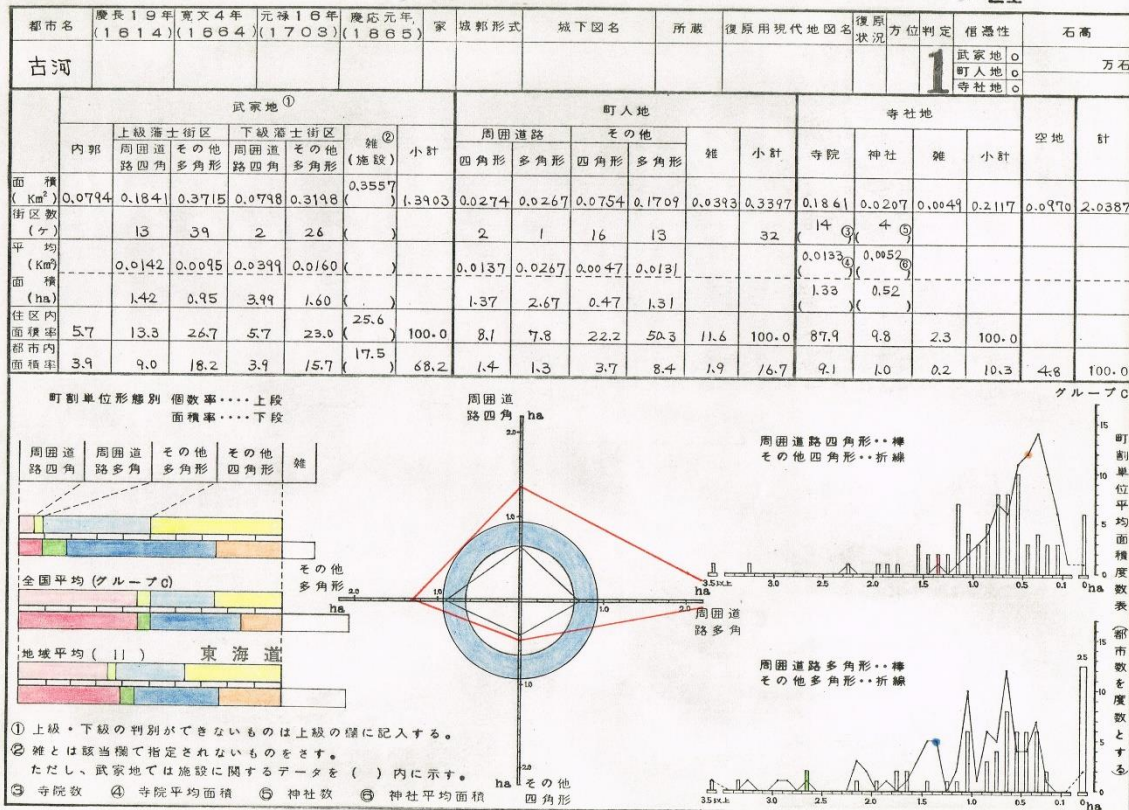


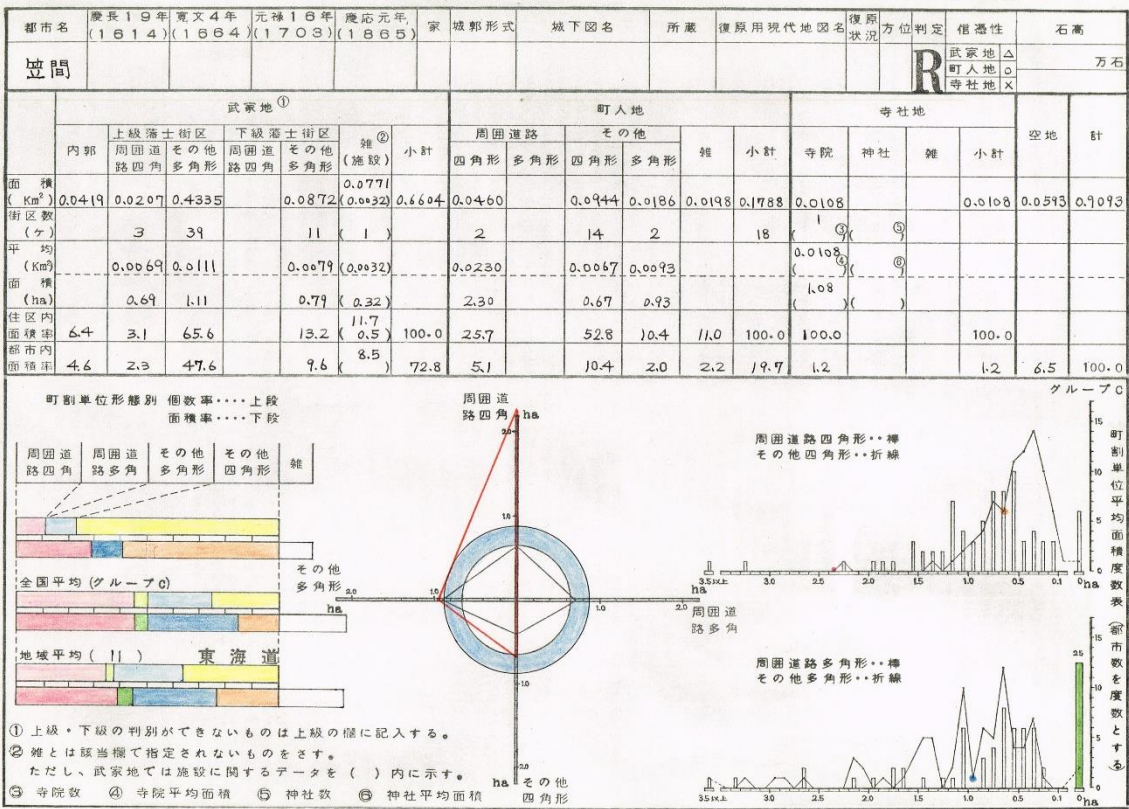
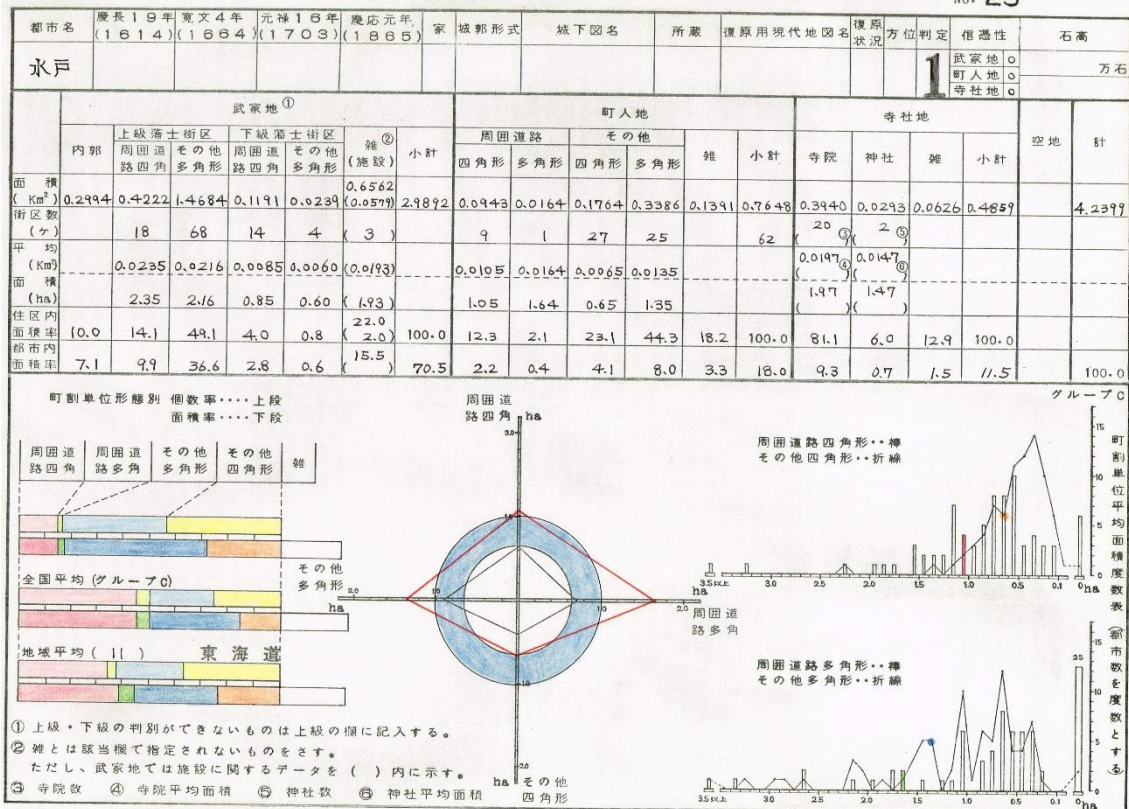












東山道の1

膳所



大垣



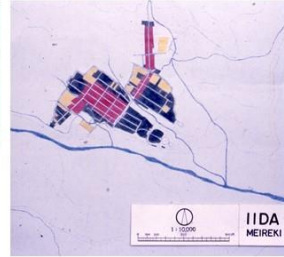
岐阜



岩村



飯田



高遠



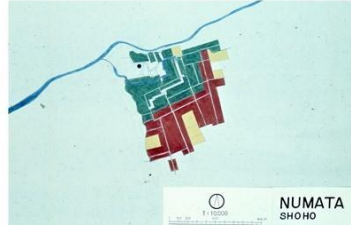
上田



飯山



沼田



烏山



白河



棚倉



会津若松



二本松



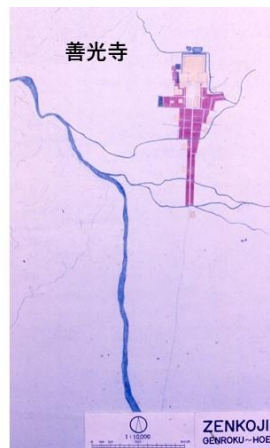
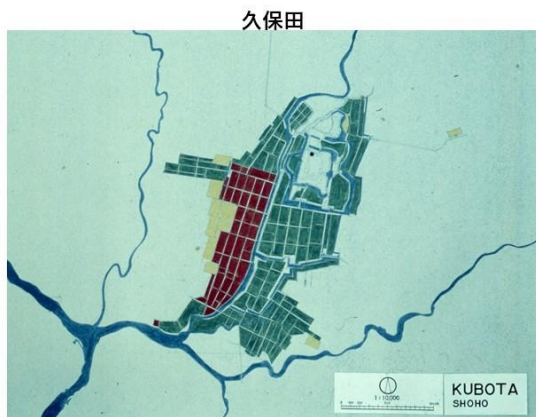
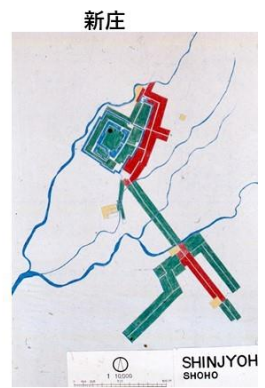
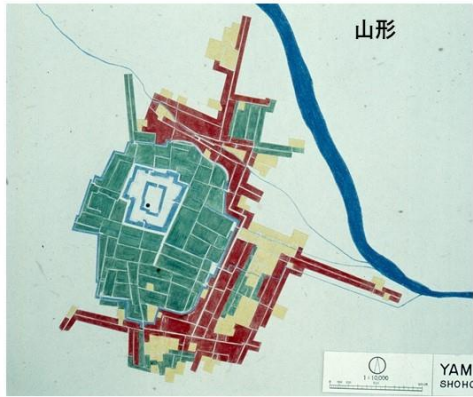
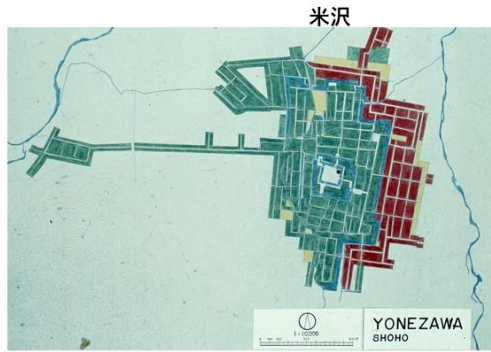
白石

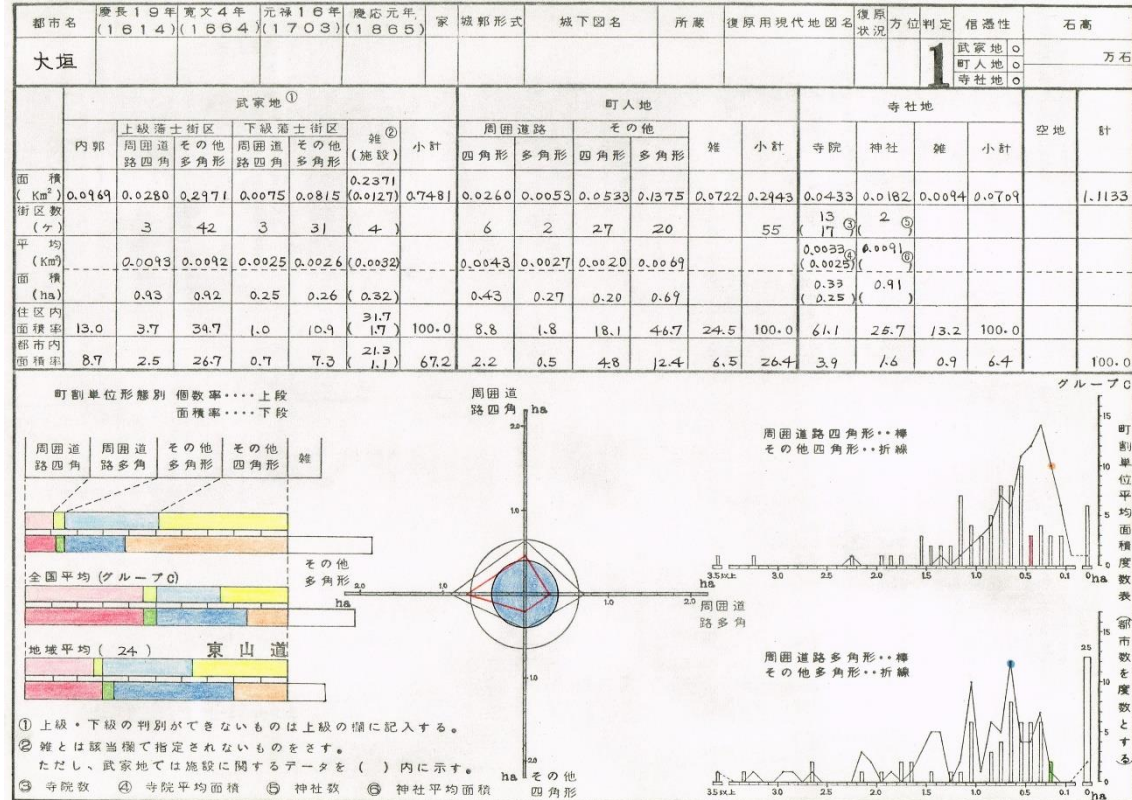
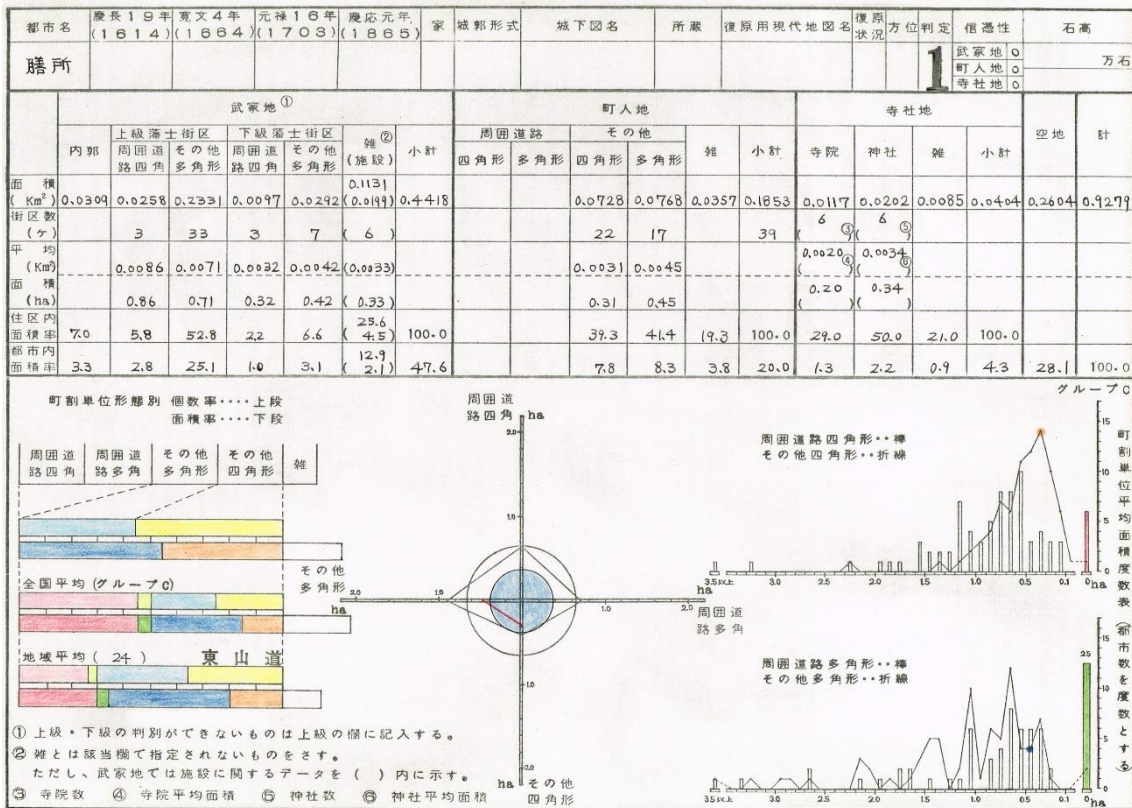


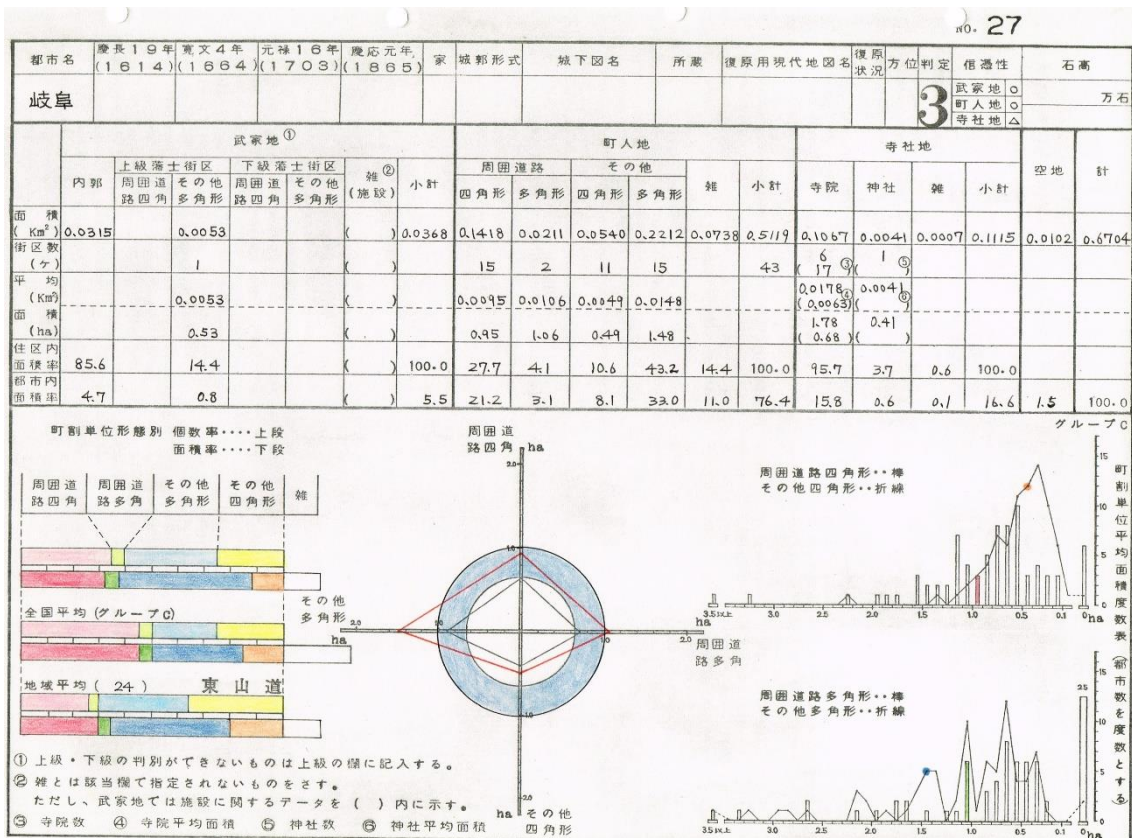
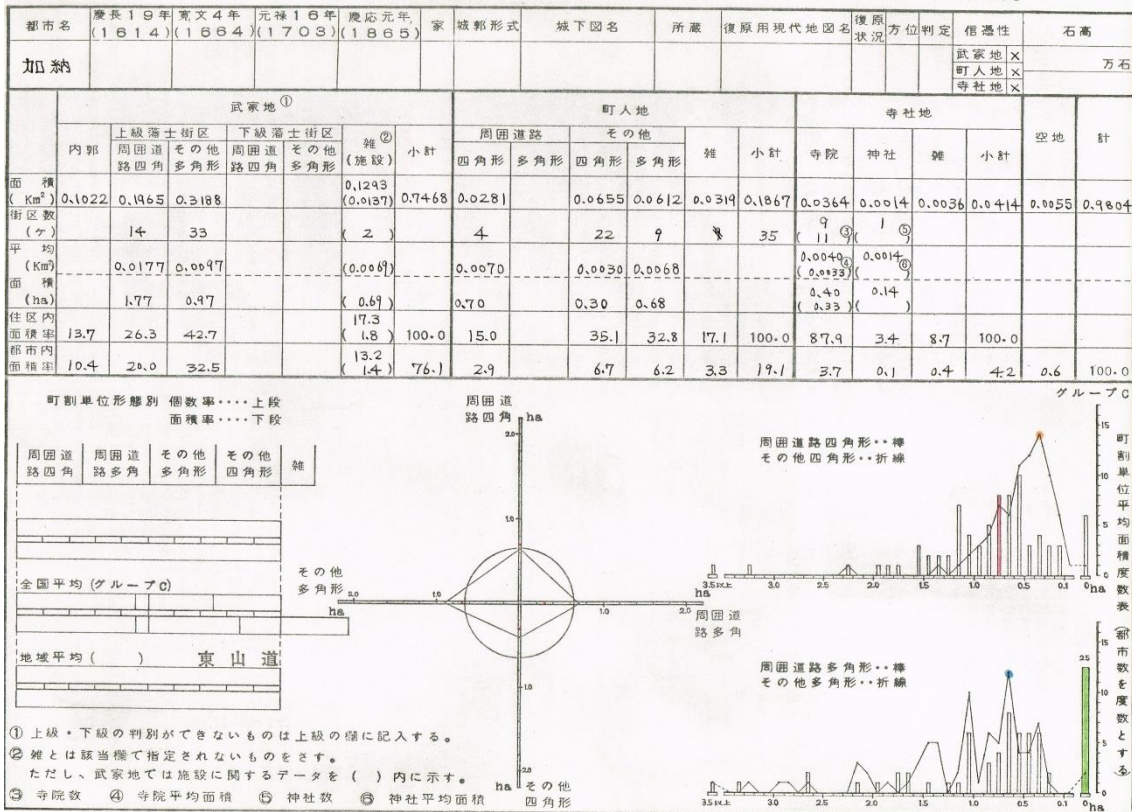
仙台

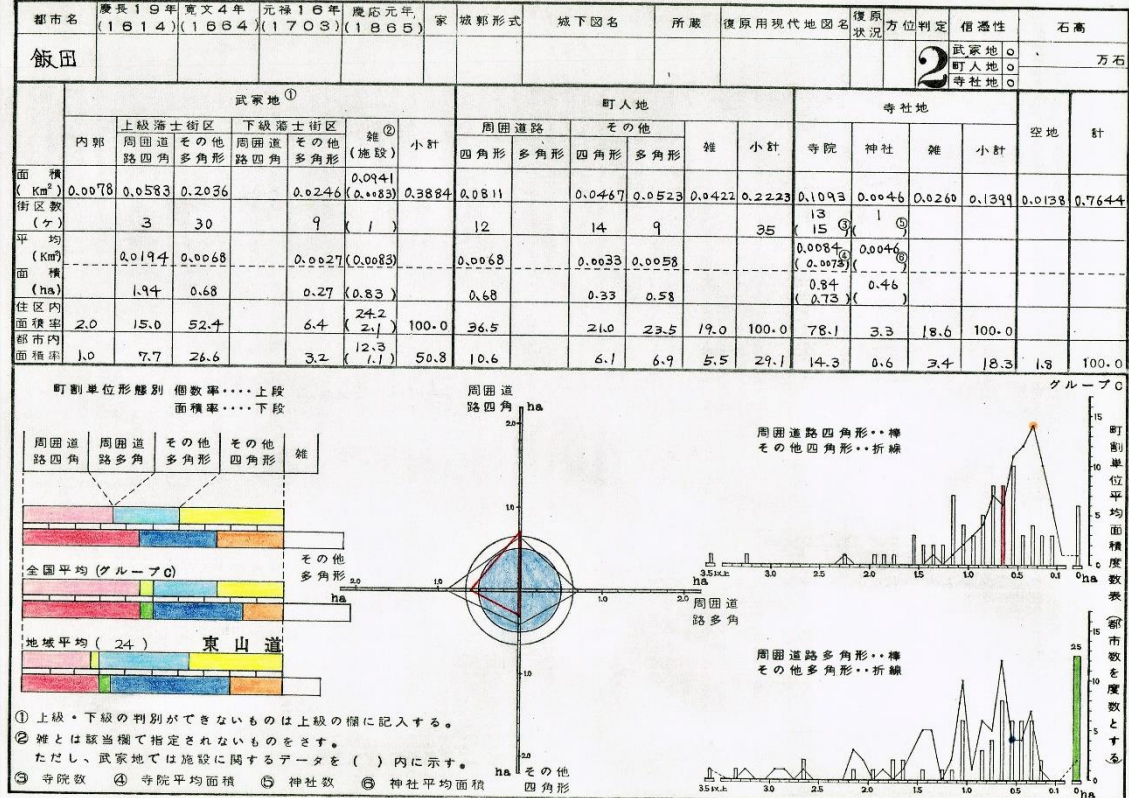
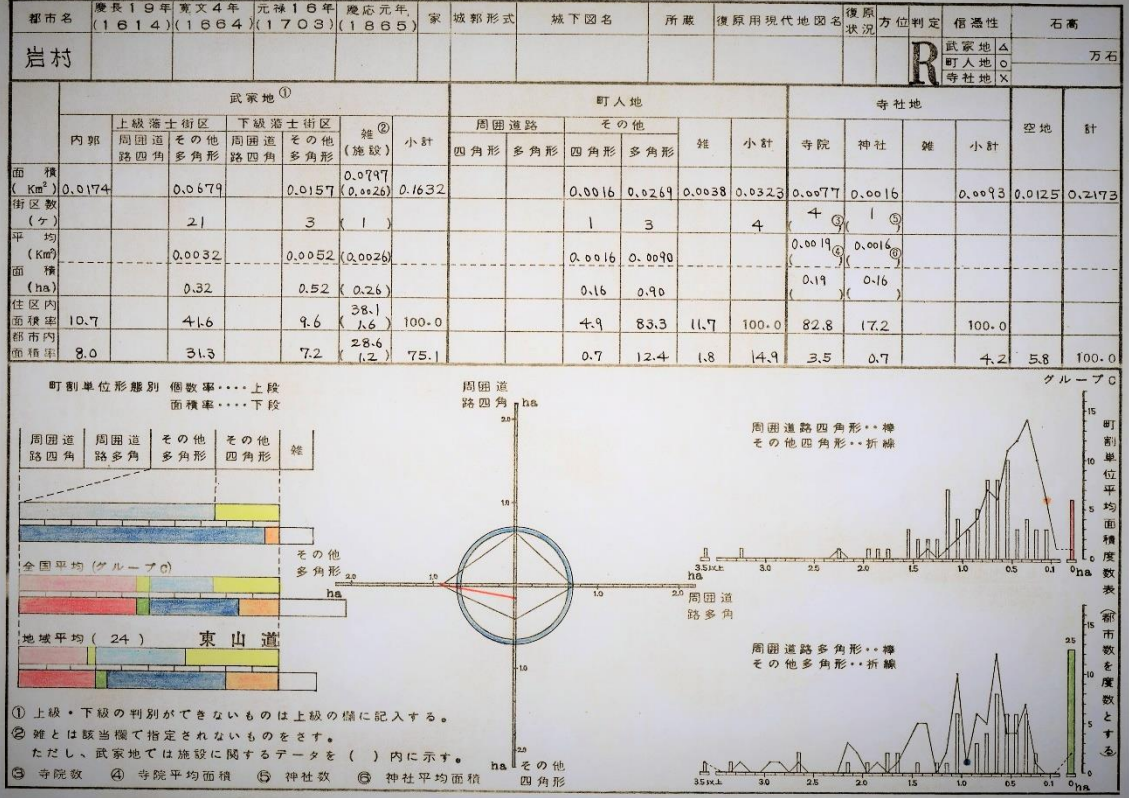


東山道の2

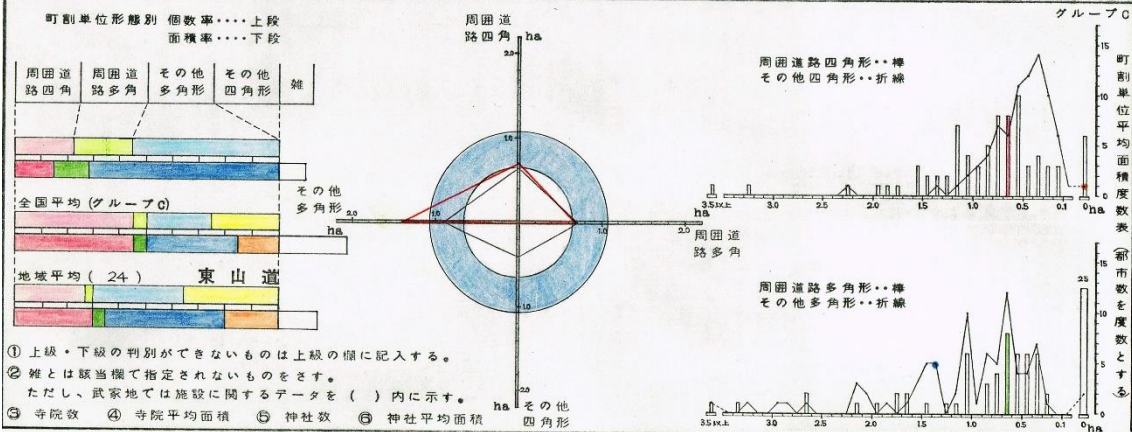




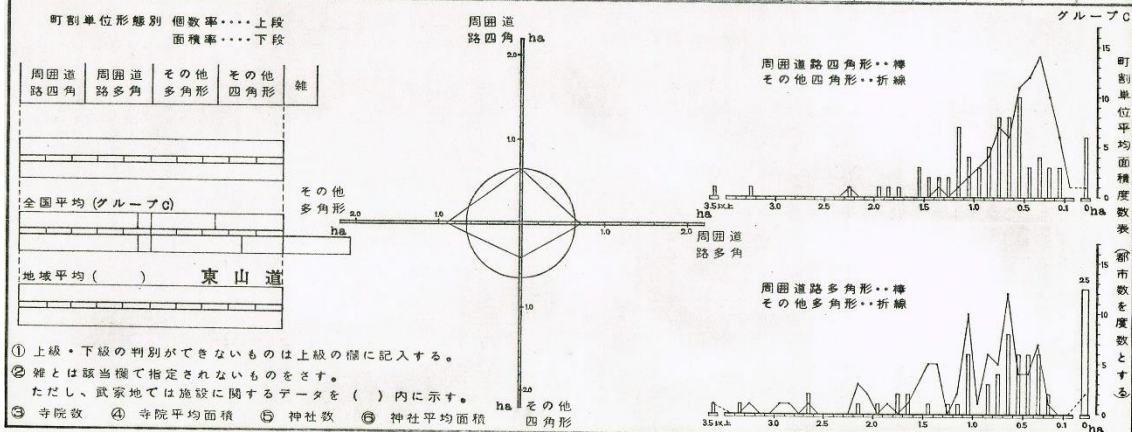




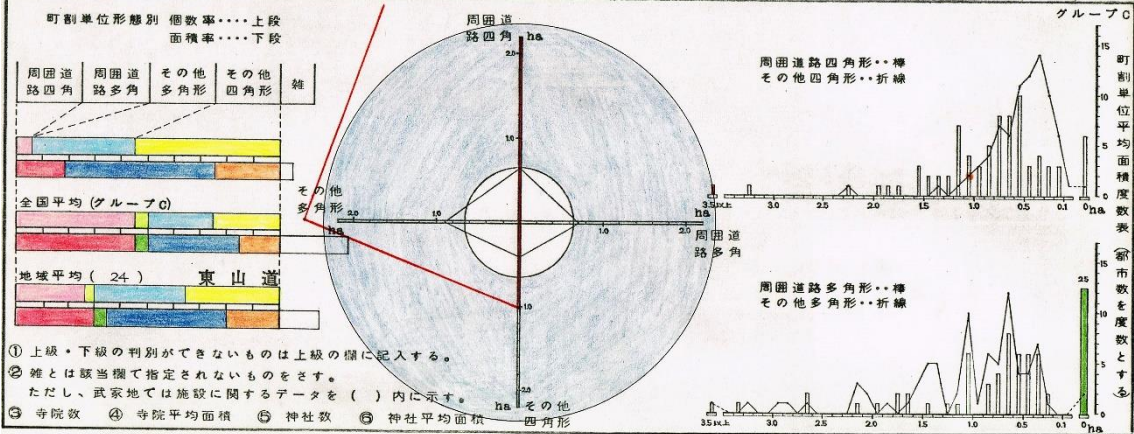
都市名	慶長19年 (1614)	寛文4年 (1664)	元禄16年 (1703)	慶応元年 (1865)	家	城郭形式	城下図名	所蔵	復原用現代地図名	復原状況	方位判定	借憑性	石高		
高遠											2	武家地○ 町人地○ 寺社地△	万石		
武家地①		町人地				寺社地				空地	計				
面積 (Km ²)	内郭	上級藩士街区 周回道路 四角	下級藩士街区 周回道路 多角形	雑② (施設) 多角形	小計	周回道路 四角形	その他 多角形	雑	小計	寺院	神社	雑	小計	計	
	面積 (ha)	0.0117	0.0316	0.1008	0.0470 (0.0032)	0.2567	0.0138	0.0136	0.0697	0.0103	0.1074	0.0561 (10)	0.0091 (2)		0.0652
平均 面積 (ha)		0.0158	0.0067	0.0094 (0.032)		0.0069	0.0068	0.0139			0.0056 (0.56)	0.0046 (0.46)			
住区内 面積率		4.6	12.3	39.3	18.3 (1.2)	100.0	12.8	12.7	64.9	100.0	86.0	14.0	100.0		
都市内 面積率		2.7	7.4	23.5	10.9 (0.7)	59.8	3.2	3.2	16.2	2.4	25.0	13.1	2.1	15.2	100.0



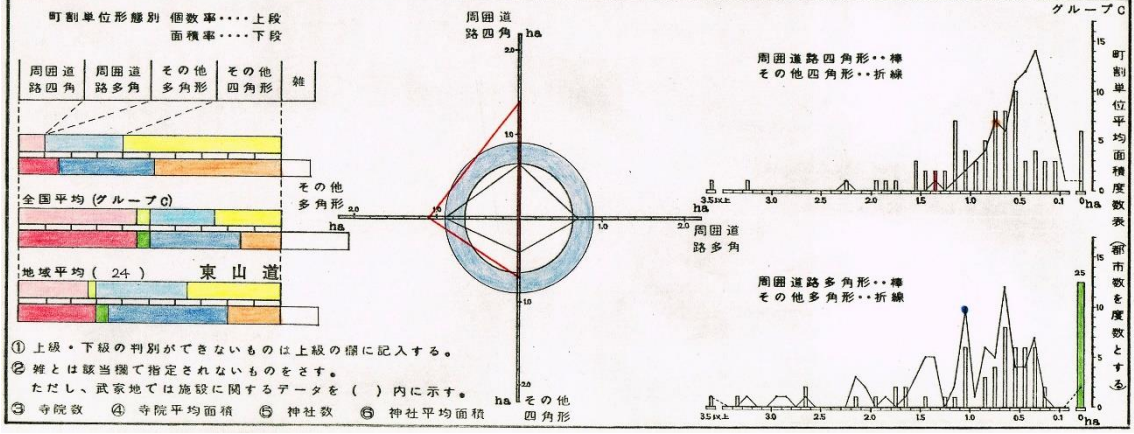
都市名	慶長19年 (1614)	寛文4年 (1664)	元禄16年 (1703)	慶応元年 (1865)	家	城郭形式	城下図名	所蔵	復原用現代地図名	復原状況	方位判定	借憑性	石高				
松本												武家地○ 町人地○ 寺社地△	万石				
武家地①		町人地				寺社地				空地	計						
面積 (Km ²)	内郭	上級藩士街区 周回道路 四角	下級藩士街区 周回道路 多角形	雑② (施設) 多角形	小計	周回道路 四角形	その他 多角形	雑	小計	寺院	神社	雑	小計	計			
	面積 (ha)	0.0464	0.0655	0.2140	0.0558	0.1095	0.2924 (0.0119)	0.7836	0.1453	0.1199	0.0479	0.0787	0.3918		0.0501 (18)	0.0106 (2)	0.0016
平均 面積 (ha)		0.0109	0.0089	0.0043	0.0061 (0.060)		0.0104	0.0044	0.0048			0.0028 (0.0014)	0.0053 (0.53)				
住区内 面積率		5.9	8.4	27.3	7.1 (1.2)	100.0	37.1	30.6	12.2	20.1	100.0	80.4	17.0	2.6	100.0		
都市内 面積率		3.7	5.3	17.3	4.5 (0.8)	63.3	11.7	9.7	3.9	6.4	31.7	4.0	0.9	0.1	5.0	100.0	



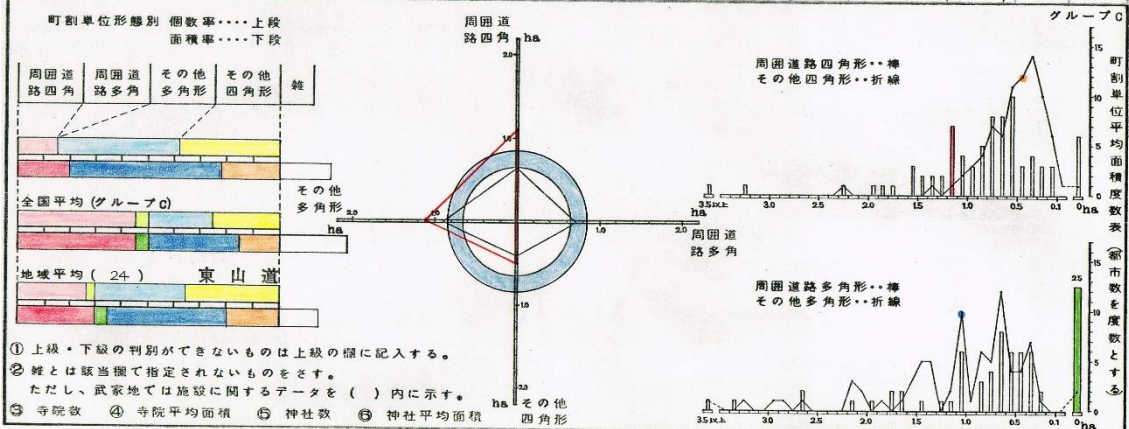
都市名	慶長19年 (1614)	寛文4年 (1664)	元禄16年 (1703)	慶応元年 (1865)	家	城郭形式	城下図名	所蔵	復原用現代地名	復原 状況	方位判定	信憑性	石高		
沼田											1	武家地○ 町人地○ 寺社地○	万石		
	武家地①				町人地				寺社地				空地	計	
	内郭	上級藩士街区 周囲道 路四角	下級藩士街区 周囲道 路四角	雑② 多角形	小計	周囲道路 四角形	その他 多角形	雑	小計	寺院	神社	雑	小計		
面積 (Km ²)	0.0643	0.3125	0.0388	0.0993	0.5149	0.0700	0.0915 0.2149	0.0252	0.4016	0.1107		0.0003	0.1110		1.0275
街区数 (ヶ)		22	5	()			9 6		16	5 7	()	()			
平均 面積 (ha)		0.0142	0.0078	()		0.0700	0.0102 0.0358			0.022 (0.0158)	()	()			
住区内 面積率	12.5	60.7	7.5	19.3	100.0	17.4	22.8 53.5	6.3	100.0	99.7		0.3	100.0		
都市内 面積率	6.3	30.4	3.8	9.6	50.1	6.8	8.9 20.9	2.5	39.1	10.8		0.0	10.8		100.0



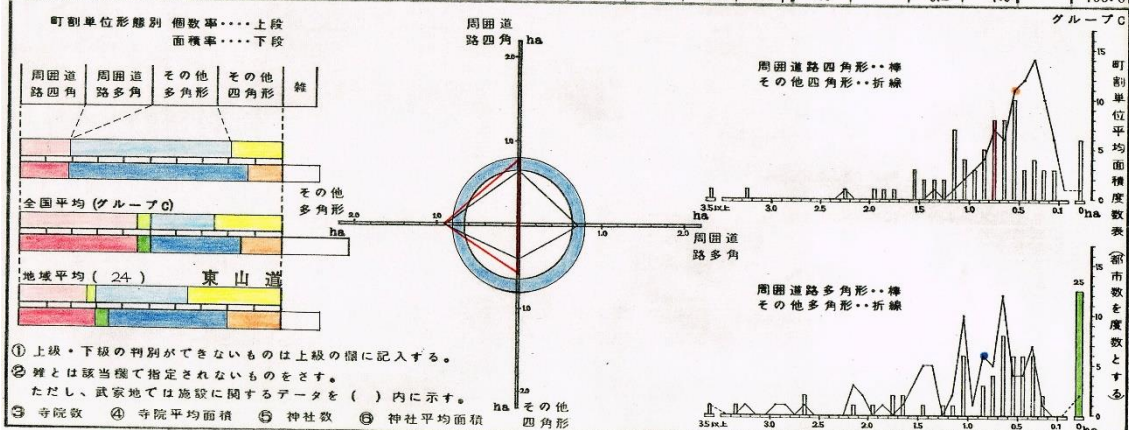
都市名	慶長19年 (1614)	寛文4年 (1664)	元禄16年 (1703)	慶応元年 (1865)	家	城郭形式	城下図名	所蔵	復原用現代地名	復原 状況	方位判定	信憑性	石高					
高山											2	武家地△ 町人地○ 寺社地○	万石					
	武家地①				町人地				寺社地				空地	計				
	内郭	上級藩士街区 周囲道 路四角	下級藩士街区 周囲道 路四角	雑② 多角形	小計	周囲道路 四角形	その他 多角形	雑	小計	寺院	神社	雑	小計					
面積 (Km ²)	0.0347	0.0199	0.1947	0.0069	0.0193	0.0295 (0.0098)	0.3049	0.0277	0.0858	0.0651	0.0220	0.2006	0.0449	0.0095	0.0544	0.0079	0.5678	
街区数 (ヶ)		2	18	1	3	(2)		2		12	6		20	13 14	1	()		
平均 面積 (ha)		0.0100	0.0108	0.0068	0.0064	(0.0049)		0.0139	0.0072	0.0109				0.0035 (0.0032)	0.0095 ()			
住区内 面積率	11.4	6.5	63.9	2.2	6.3	(2.5)	100.0	13.8	42.8	32.4	11.0	100.0	82.5	17.5		100.0		
都市内 面積率	6.1	3.5	34.3	1.2	3.4	(1.3)	53.7	4.9	15.1	11.5	3.8	35.3	7.9	1.7		9.6	1.4	100.0



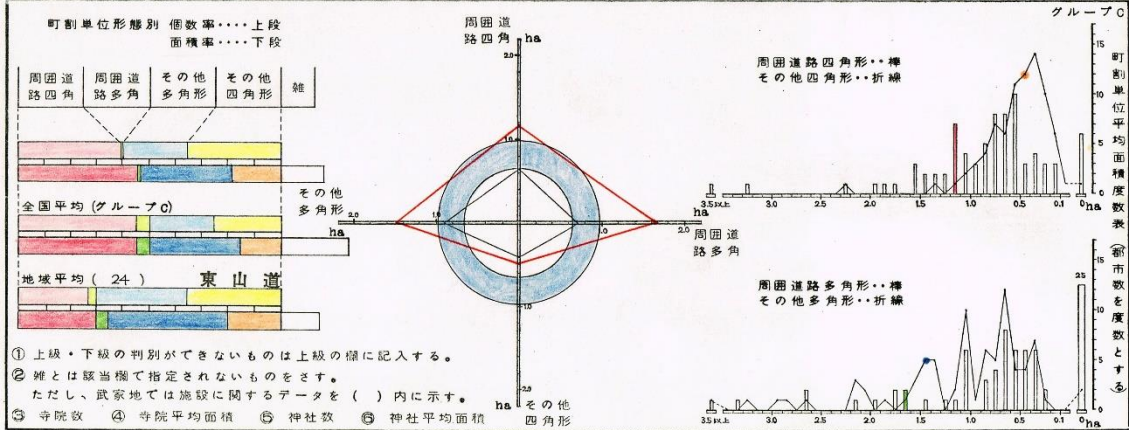
都市名	慶長19年 (1614)	寛文4年 (1664)	元禄18年 (1703)	慶応元年 (1865)	家	城郭形式	城下図名	所蔵	復原用現代地図名	復原状況	方位判定	信憑性	石高				
白河												2 武家地 町人地 寺社地	万石				
		武家地①				町人地				寺社地				空地	計		
	内郭	上級藩士街区 周囲道路四角	下級藩士街区 その他多角形	雑② (施設)	小計	周囲道路 四角形 多角形		その他 四角形 多角形		雑	小計	寺院	神社	雑	小計		
面積 (Km ²)	0.0503	0.2211	0.5507	0.3571 (0.0283)	1.3963	0.0664	0.0733	0.1942	0.0647	0.2986	0.1640	0.0196	0.0768	0.2604			2.0553
街区数 (ヶ)		15	38	7		6	15	18		39	21 (28)	1 (5)					
平均面積 (Km ²)		0.0147	0.0145	0.0999 (0.0055)		0.0111	0.0049	0.0108			0.0078 (0.0059)	0.0196 (0.0096)					
面積 (ha)		1.47	1.45	0.99 (0.55)		1.11	0.49	1.08			0.78 (0.59)	1.96 (1.96)					
住区内面積率		3.6	15.3	39.4		100.0	16.7	18.4	48.7		100.0	63.0	7.5	29.5			100.0
都市内面積率		2.4	10.8	26.8		67.9	3.2	3.6	9.5		31	19.4	8.0	1.0	3.7		12.7



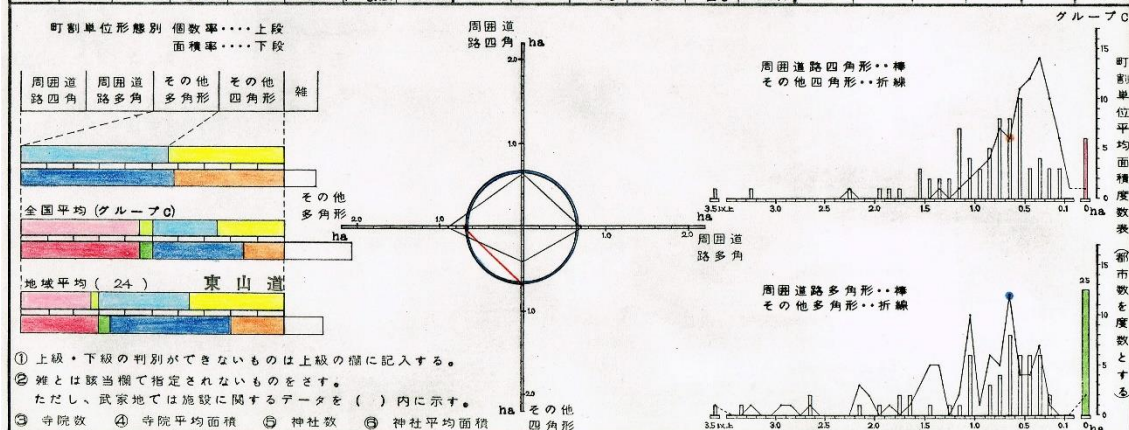
都市名	慶長19年 (1614)	寛文4年 (1664)	元禄18年 (1703)	慶応元年 (1865)	家	城郭形式	城下図名	所蔵	復原用現代地図名	復原状況	方位判定	信憑性	石高				
槻倉												1 武家地 町人地 寺社地	万石				
		武家地①				町人地				寺社地				空地	計		
	内郭	上級藩士街区 周囲道路四角	下級藩士街区 その他多角形	雑② (施設)	小計	周囲道路 四角形 多角形		その他 四角形 多角形		雑	小計	寺院	神社	雑	小計		
面積 (Km ²)	0.0409	0.0421	0.2165	0.0113 (0.103)	0.4253	0.0235	0.0175	0.0887	0.0208	0.1505	0.0047		0.0009	0.0056			0.5814
街区数 (ヶ)		8	16	3	1		3	3	10		16	3 (3)					
平均面積 (Km ²)		0.0053	0.0135	0.0038 (0.0030)		0.0078	0.0058	0.0089			0.0016 (0.0016)						
面積 (ha)		0.53	1.35	0.38 (0.30)		0.78	0.58	0.89			0.16 (0.16)						
住区内面積率		9.6	9.9	50.9		100.0	15.6	11.6	59.0		100.0	83.9					100.0
都市内面積率		7.0	7.2	37.2		73.1	4.0	3.0	15.3		3.6	25.9	0.8	0.2	1.0		100.0

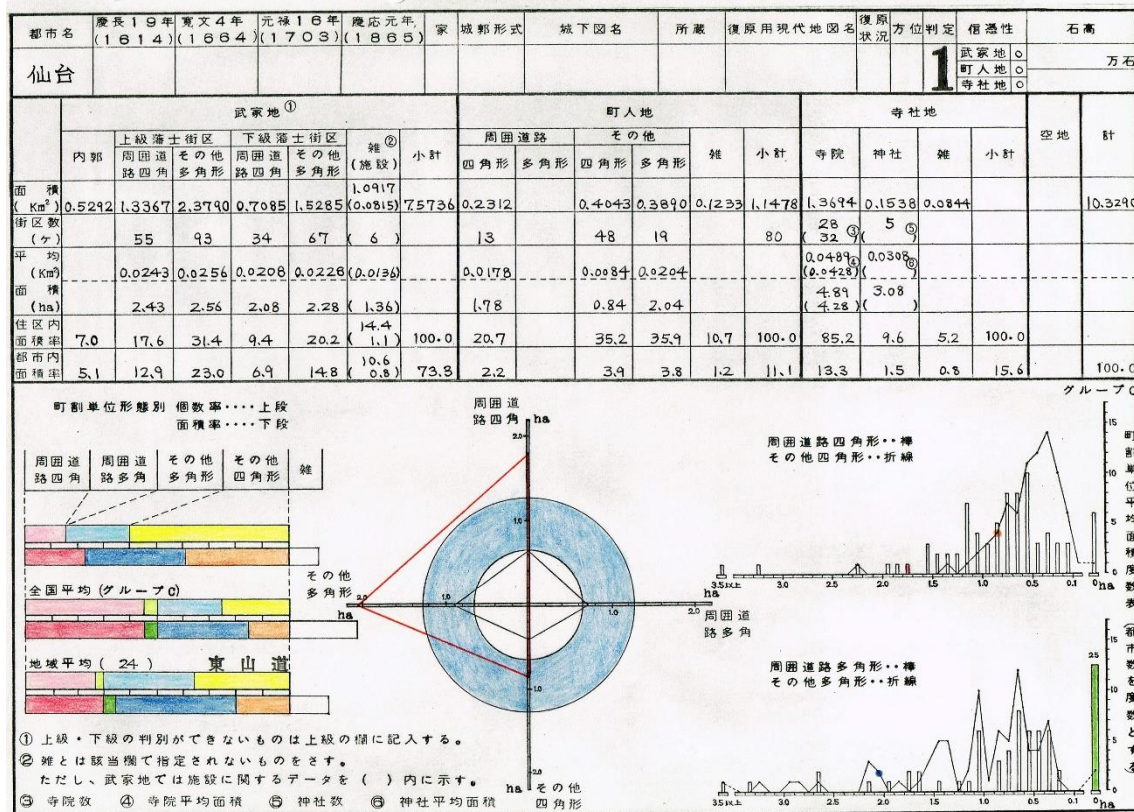
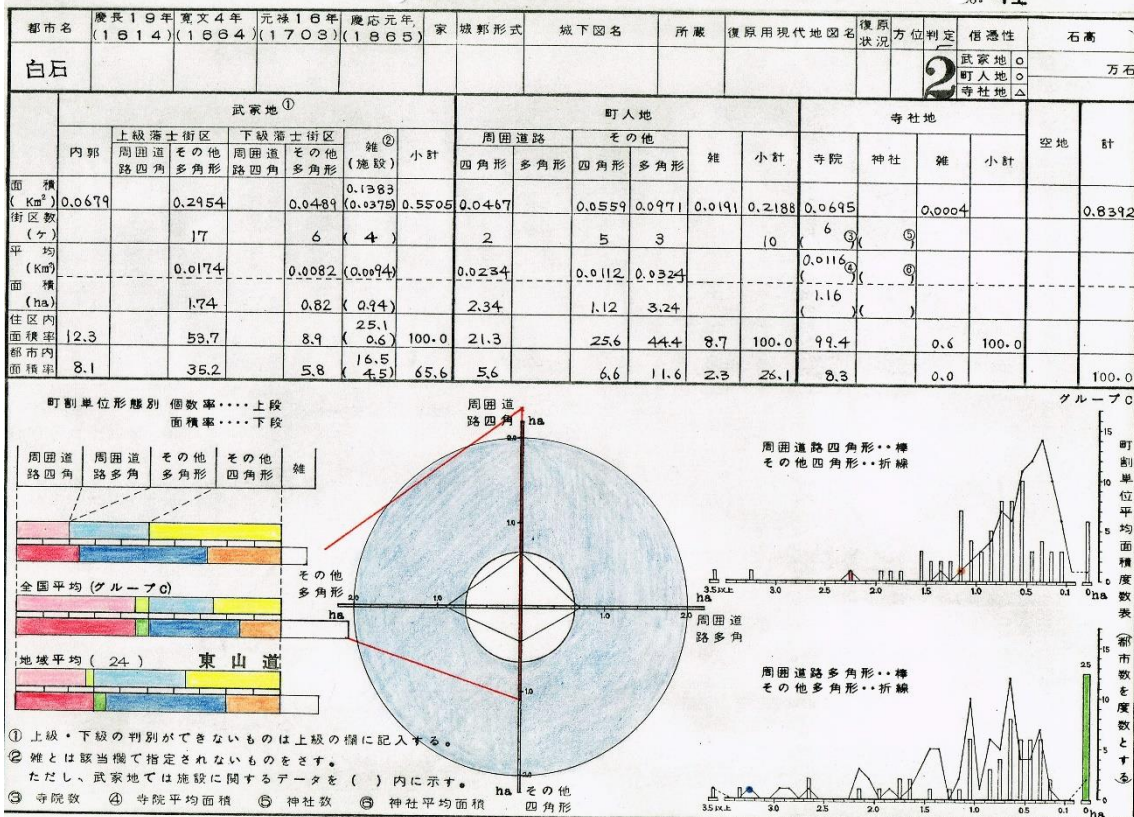


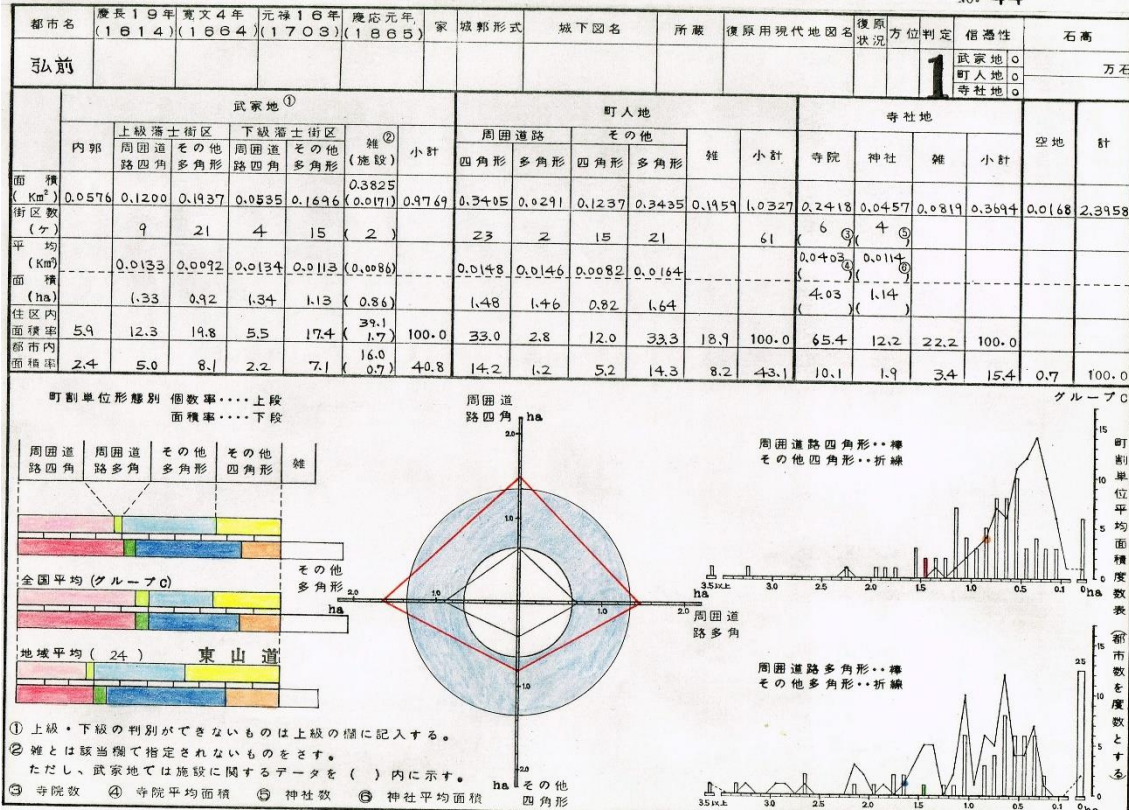
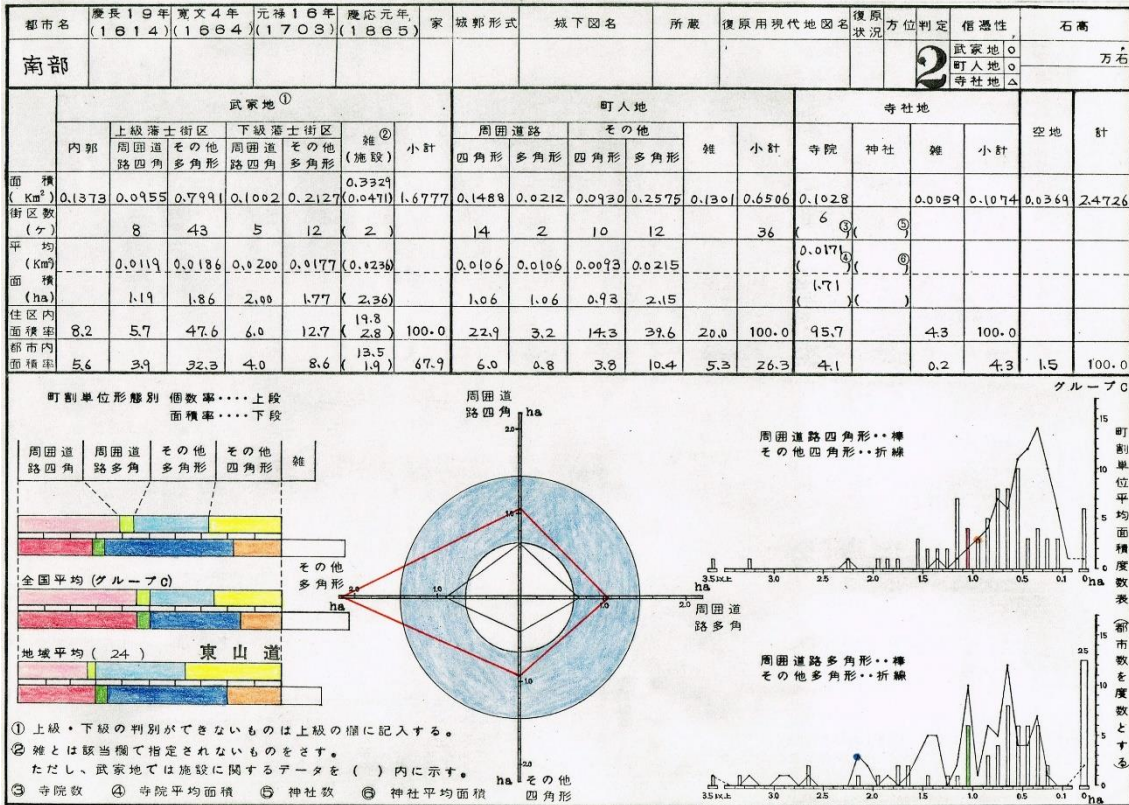
都市名	慶長19年 (1614)	寛文4年 (1664)	元禄16年 (1703)	慶応元年 (1865)	家	城郭形式	城下図名	所蔵	復原用現代地図名	復原状況	方位判定	信憑性	石高					
会津											1	武家地 町人地 寺社地	万石					
武家地①																		
	上級藩士街区			下級藩士街区			雑② (施設)	小計	町人地				寺社地				空地	計
	内郭	周囲道路四角	その他多角形	周囲道路四角	その他多角形	周囲道路四角			その他多角形	周囲道路四角	その他多角形	雑	小計	寺院	神社	雑		
面積 (Km ²)	0.2100	0.7711	0.5065	0.1743	0.3199	0.6846 (0.0613)	2.7578	0.5400	0.0163	0.2127	0.3985	0.2074	1.3749	0.4536	0.0544	0.0442	0.5572	4.5985
街区数 (ヶ)		30	40	31	71	(5)	47	1	44	27	119	44 (70)	4 (5)					
平均面積 (Km ²)		0.0237	0.0127	0.0056	0.0045	(0.0123)		0.0115	0.0163	0.0048	0.0148		0.0093 (0.0065)	0.0136 (0.0065)				
平均面積 (ha)		2.57	1.27	0.56	0.45	(1.23)		1.15	1.63	0.48	1.48		0.43 (0.65)	1.36 (0.65)				
住区内面積率	7.4	27.0	17.7	6.1	11.2	30.6 (2.1)	100.0	39.3	1.2	15.4	29.0	15.1	100.0	81.4	9.8	8.8	100.0	
都市内面積率	4.6	16.8	11.0	3.8	6.9	14.9 (1.3)	58.0	11.7	0.4	4.6	8.7	4.5	29.9	9.8	1.2	1.1	12.1	100.0

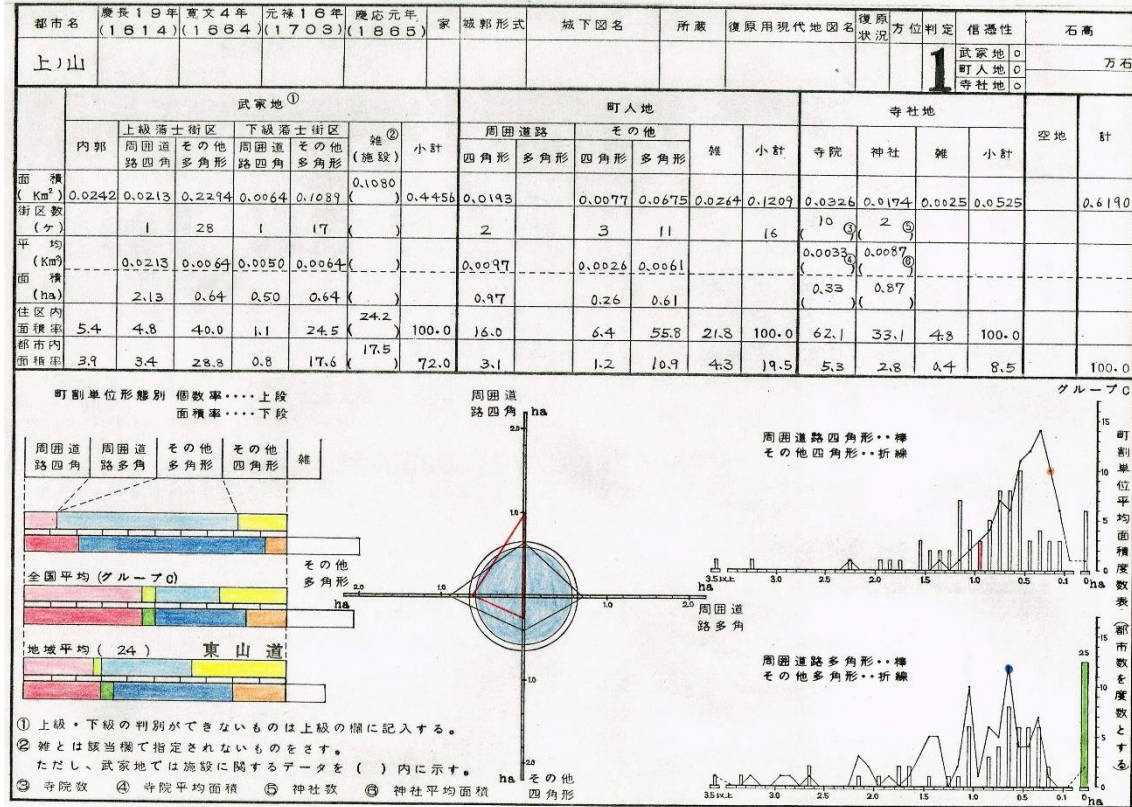
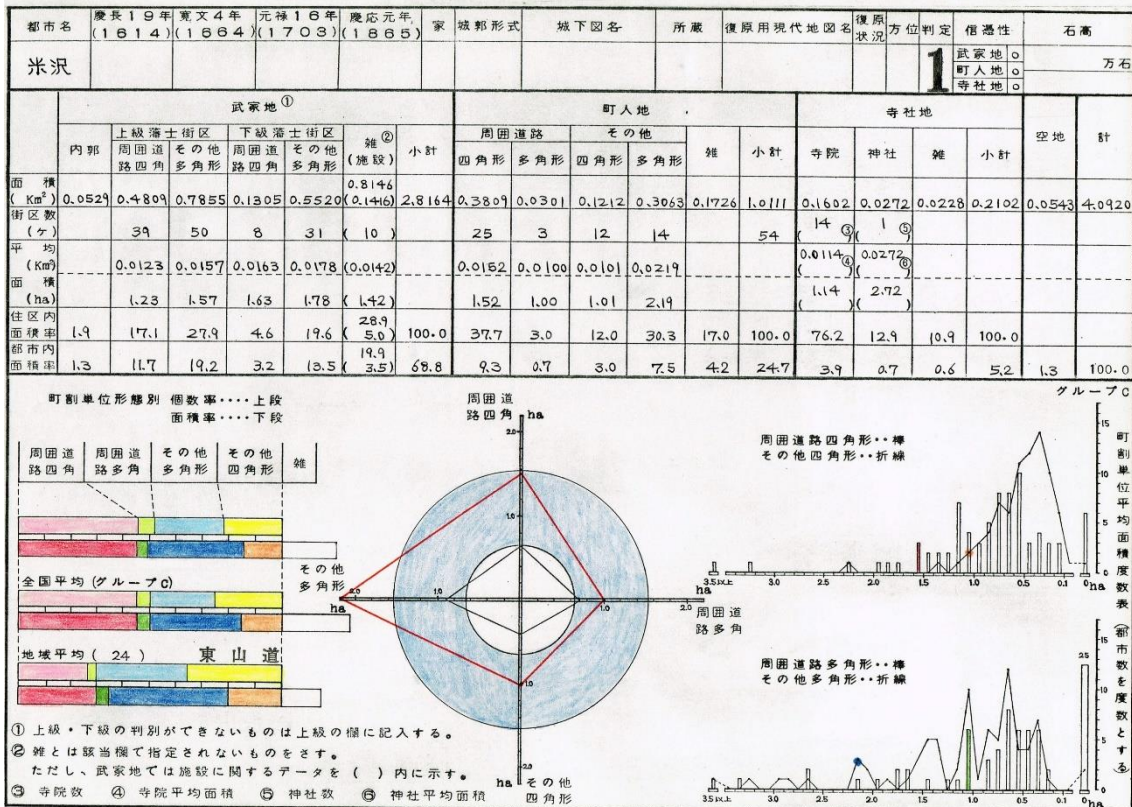


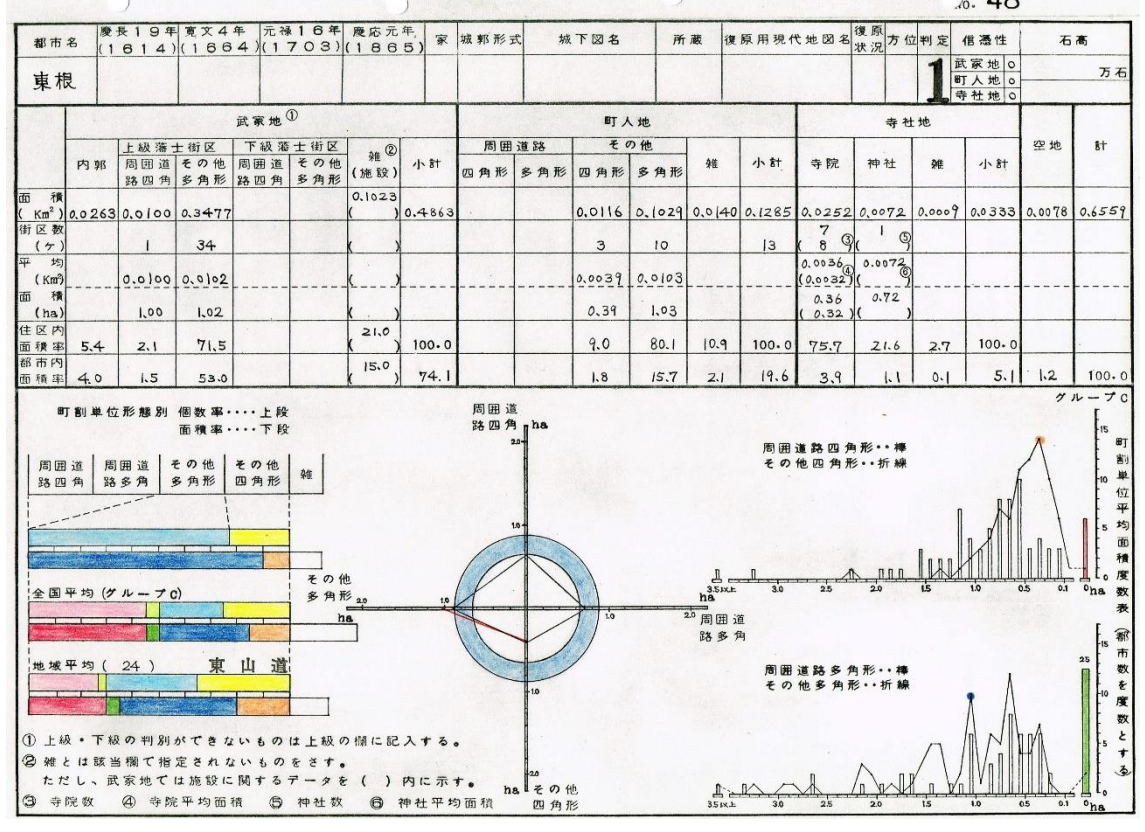
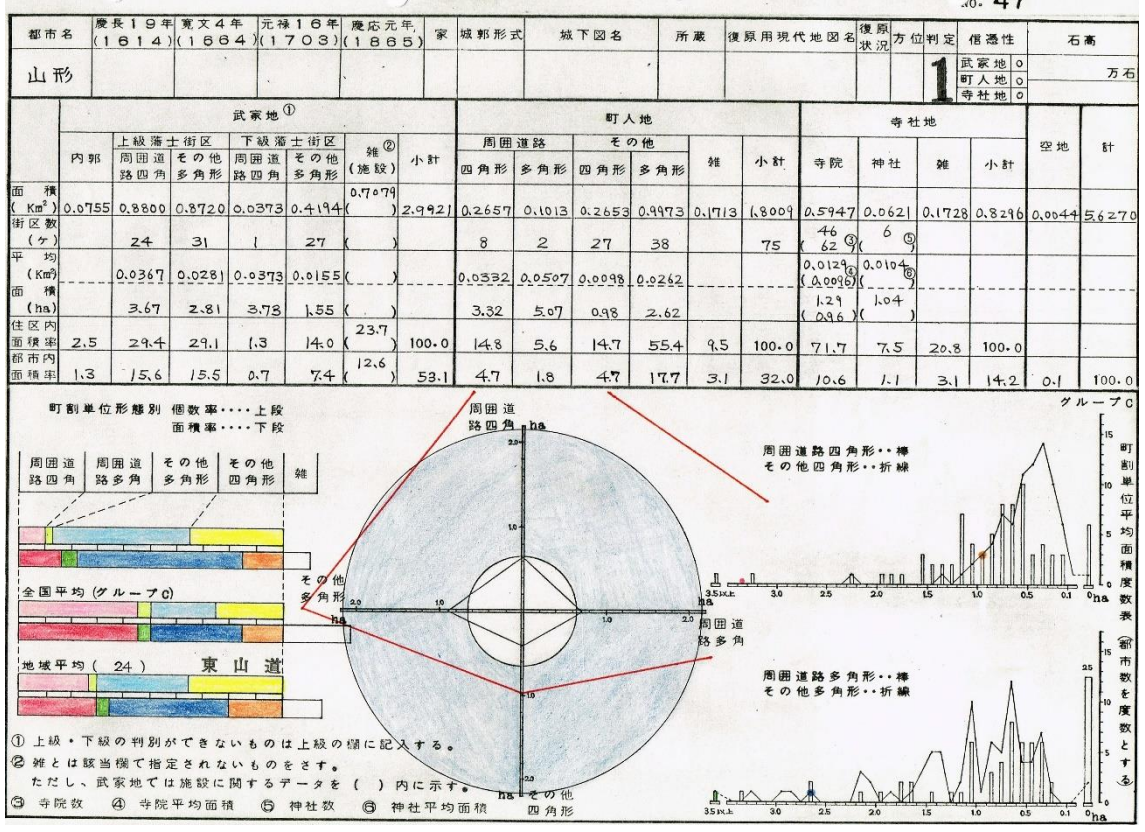
都市名	慶長19年 (1614)	寛文4年 (1664)	元禄16年 (1703)	慶応元年 (1865)	家	城郭形式	城下図名	所蔵	復原用現代地図名	復原状況	方位判定	信憑性	石高					
二本松											R	武家地 X 町人地 O 寺社地 -	万石					
武家地①																		
	上級藩士街区			下級藩士街区			雑② (施設)	小計	町人地				寺社地				空地	計
	内郭	周囲道路四角	その他多角形	周囲道路四角	その他多角形	周囲道路四角			その他多角形	周囲道路四角	その他多角形	雑	小計	寺院	神社	雑		
面積 (Km ²)		0.1657		0.0713	0.1246 (0.0148)	0.3460		0.0448	0.0621	0.0132	0.1201							0.4661
街区数 (ヶ)		39		11	(3)			7	9		16	(3) (3)	(3) (3)					
平均面積 (Km ²)		0.0042		0.0051	(0.0049)			0.0064	0.0069			() ()	() ()					
平均面積 (ha)		0.42		0.51	(0.49)			0.64	0.69			() ()	() ()					
住区内面積率		47.9		16.1	36.0 (4.3)	100.0		37.3	51.7	11.0	100.0						100.0	
都市内面積率		35.6		12.0	26.7 (3.2)	74.3		9.6	13.3	2.8	25.7							100.0

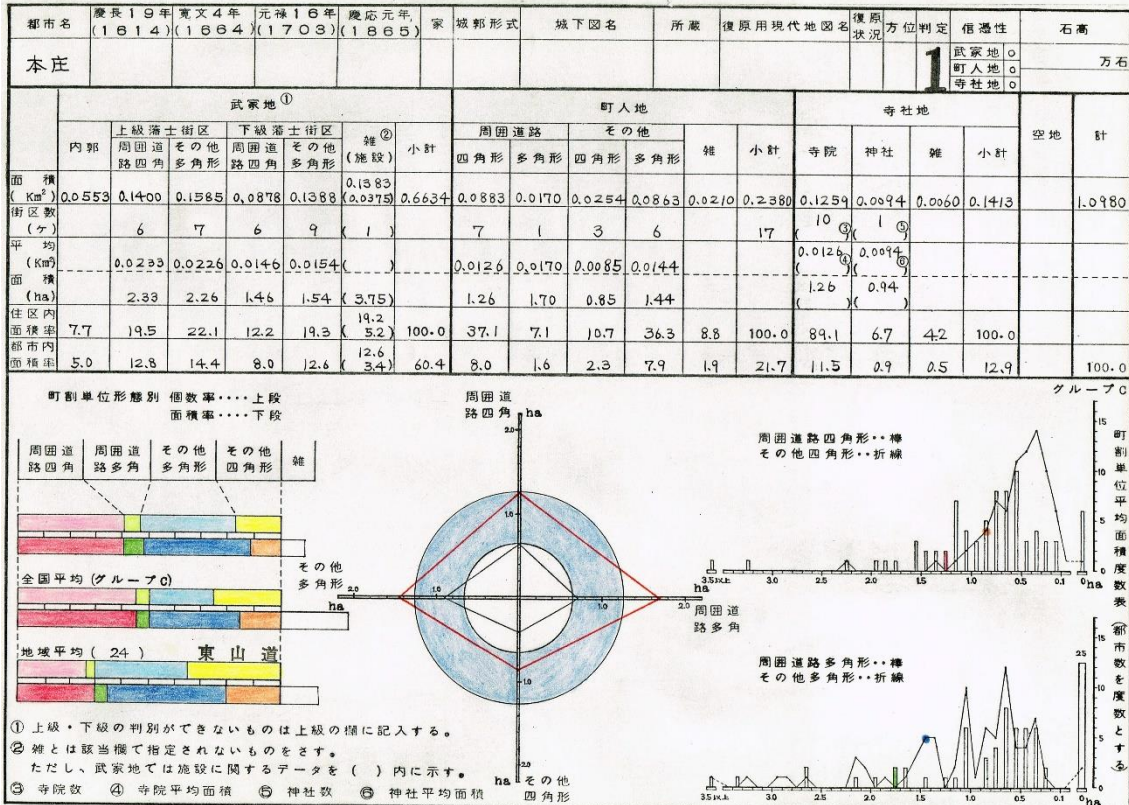
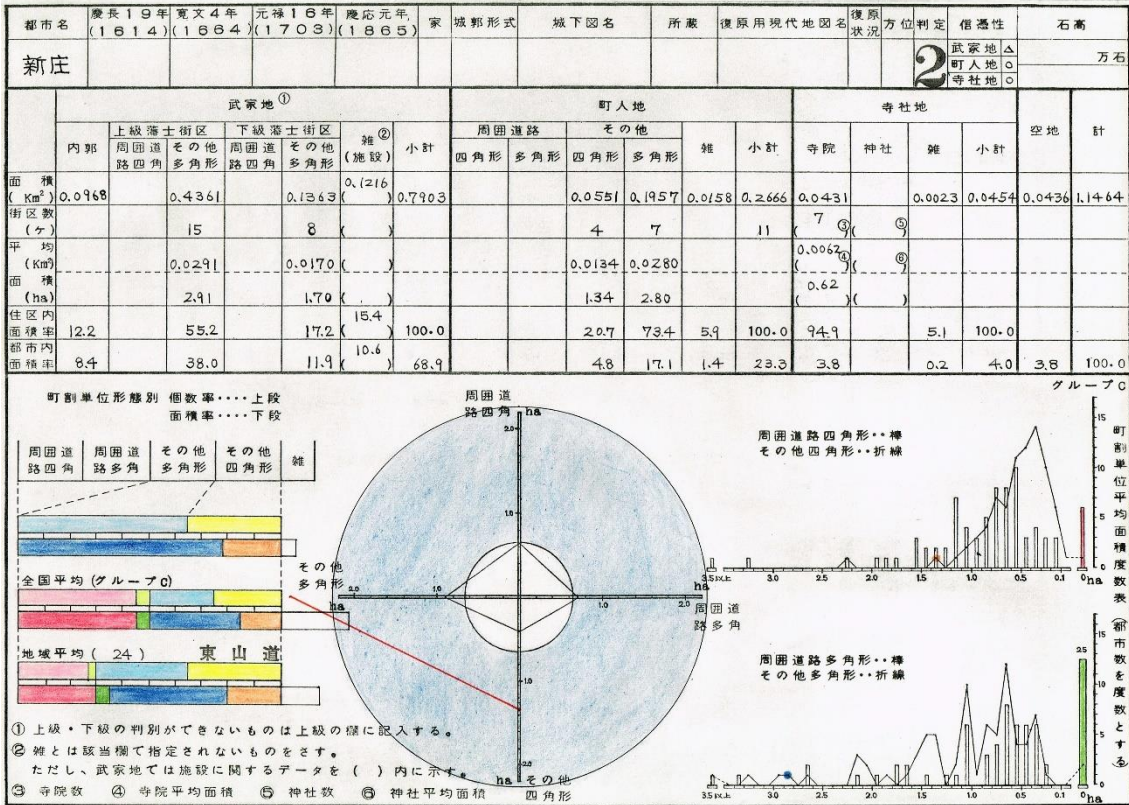


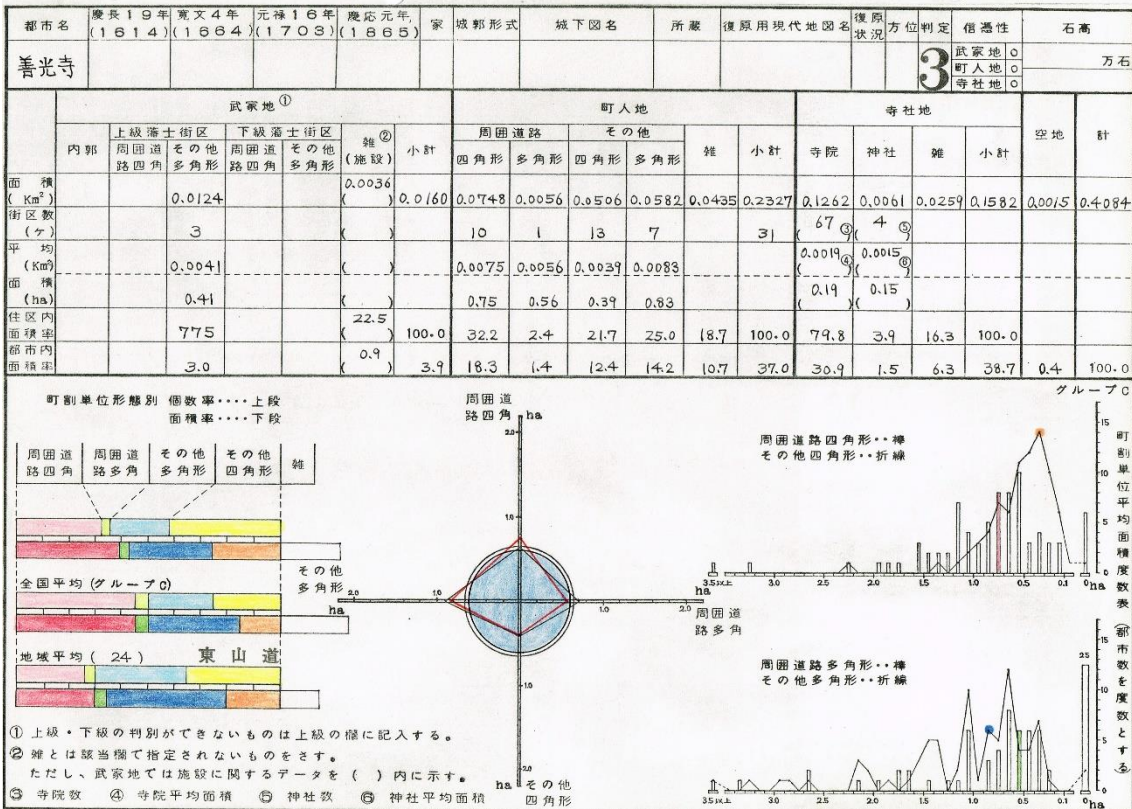
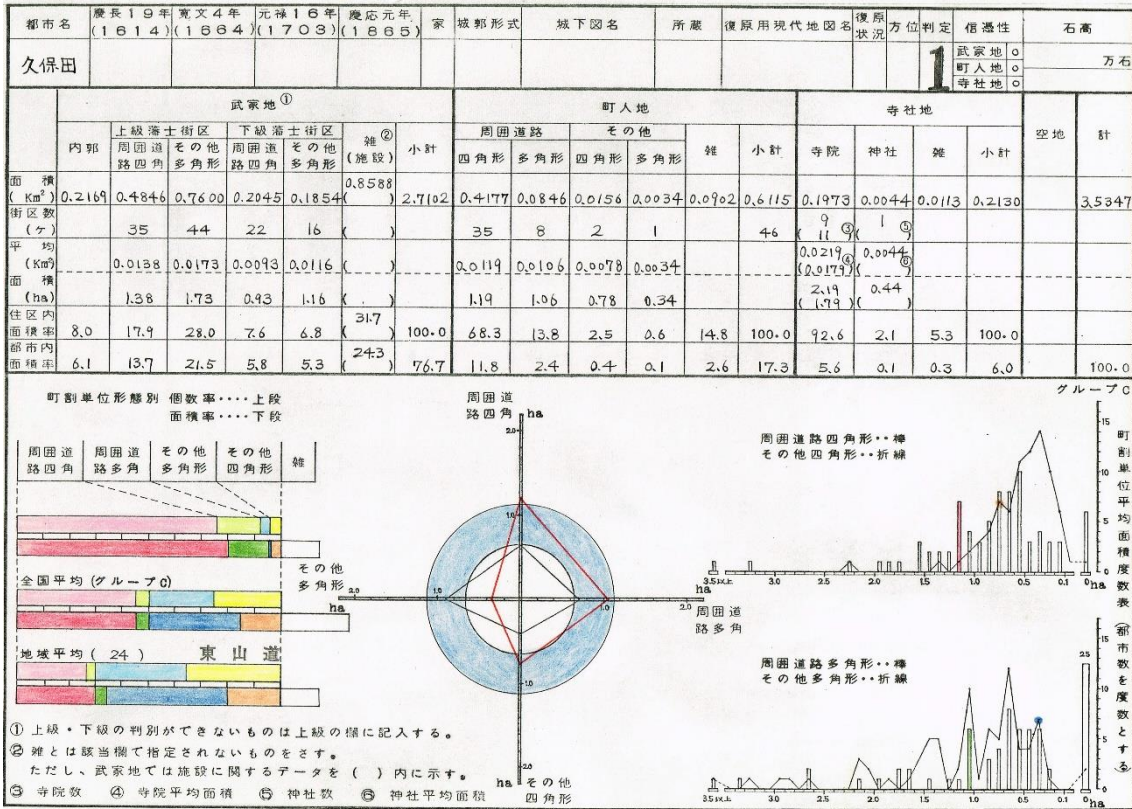




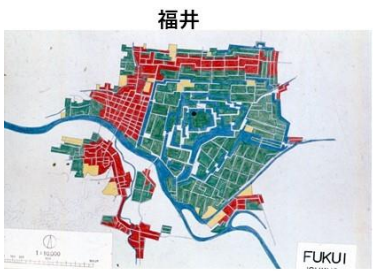






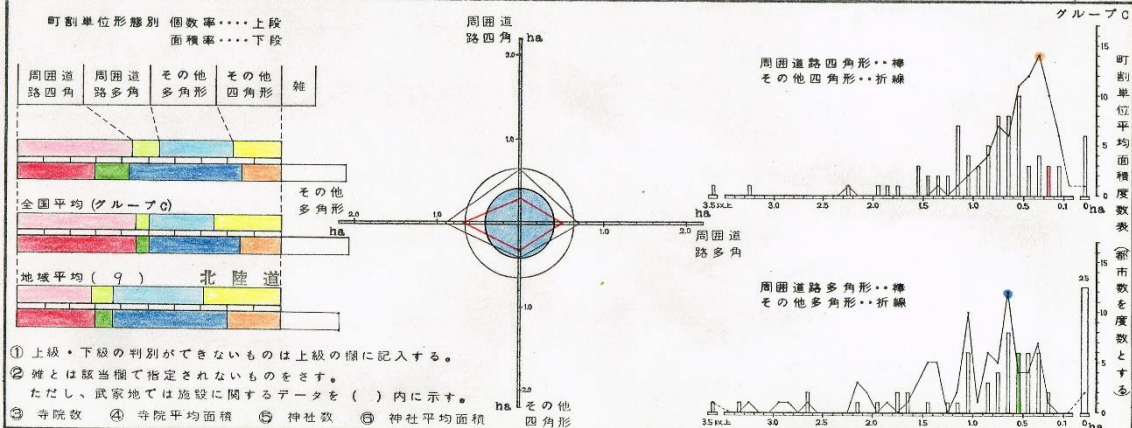


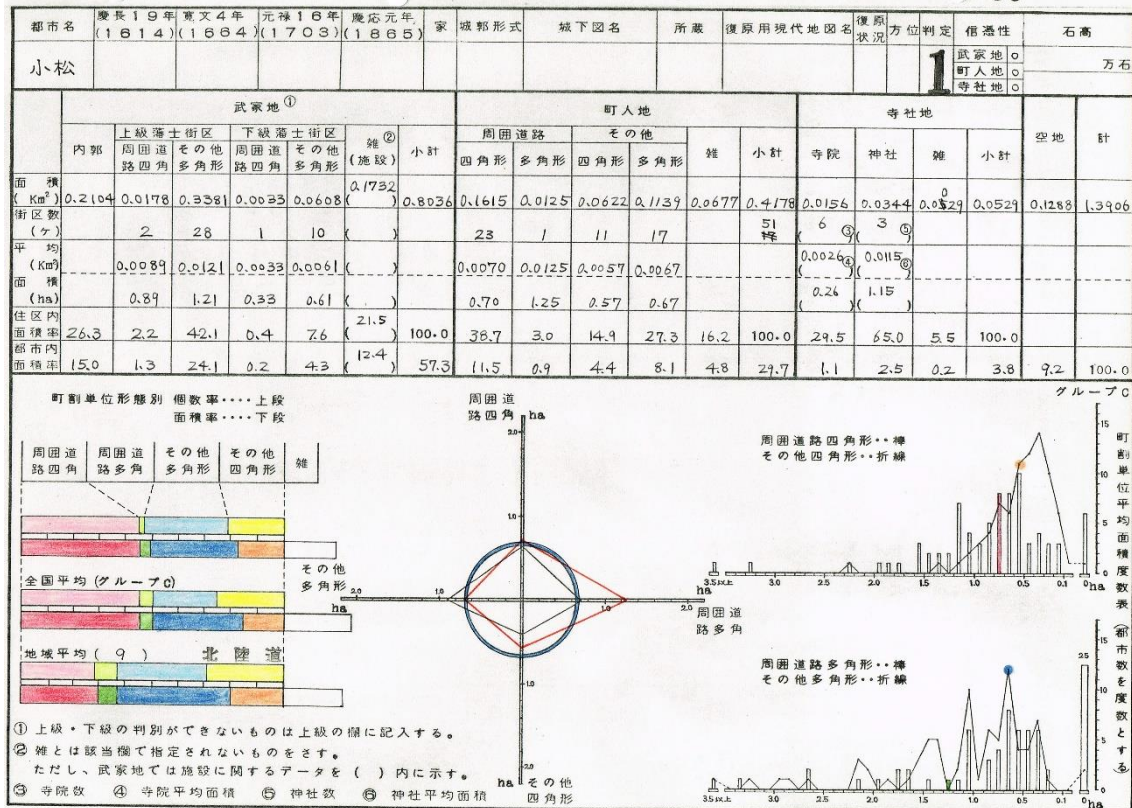
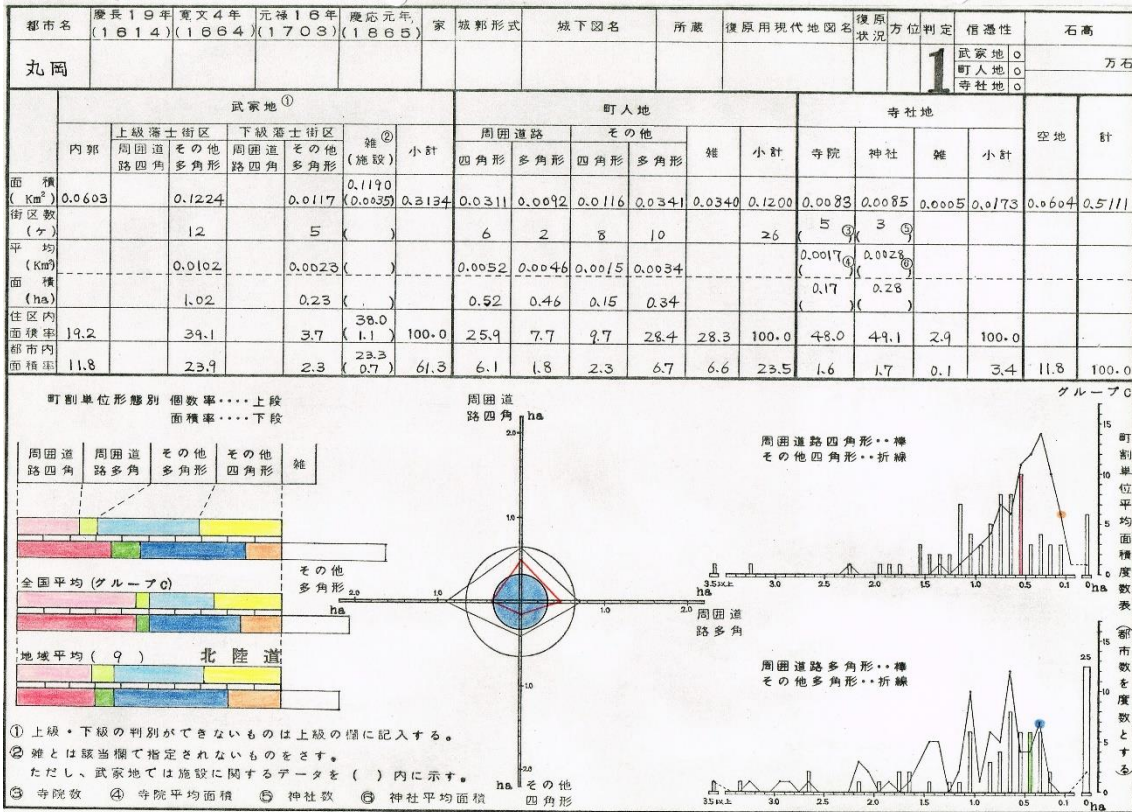
北陸道

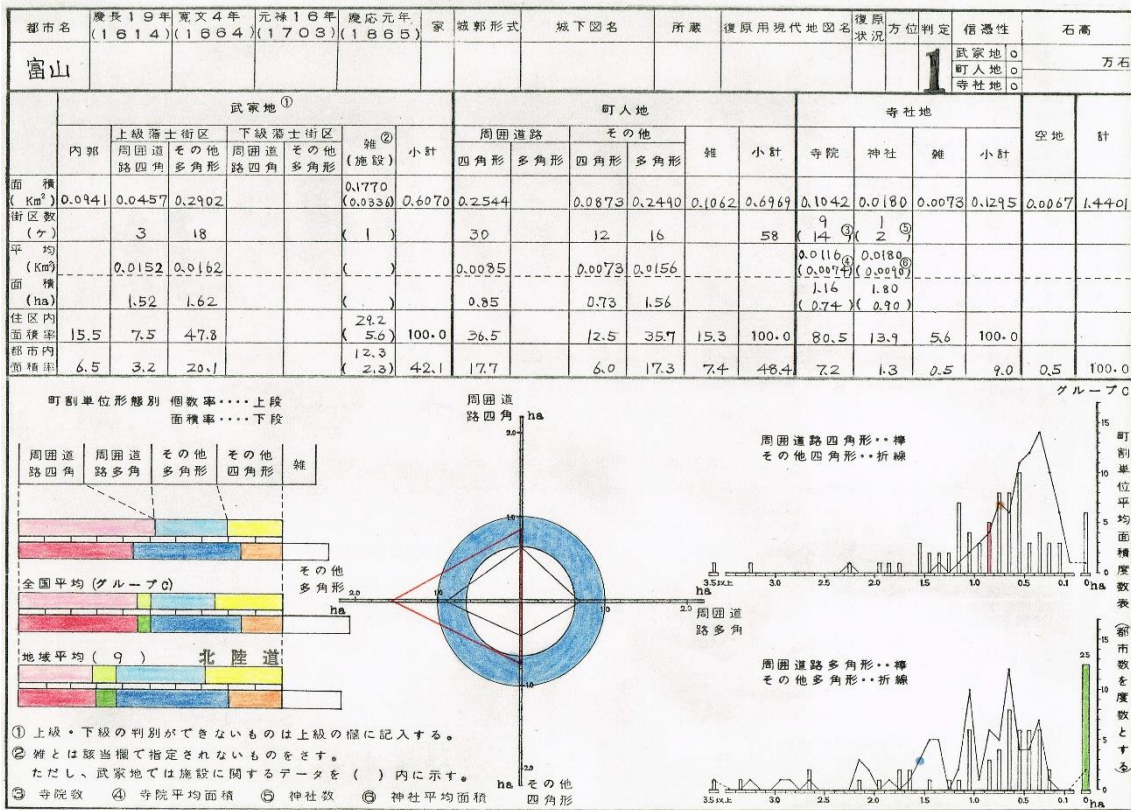
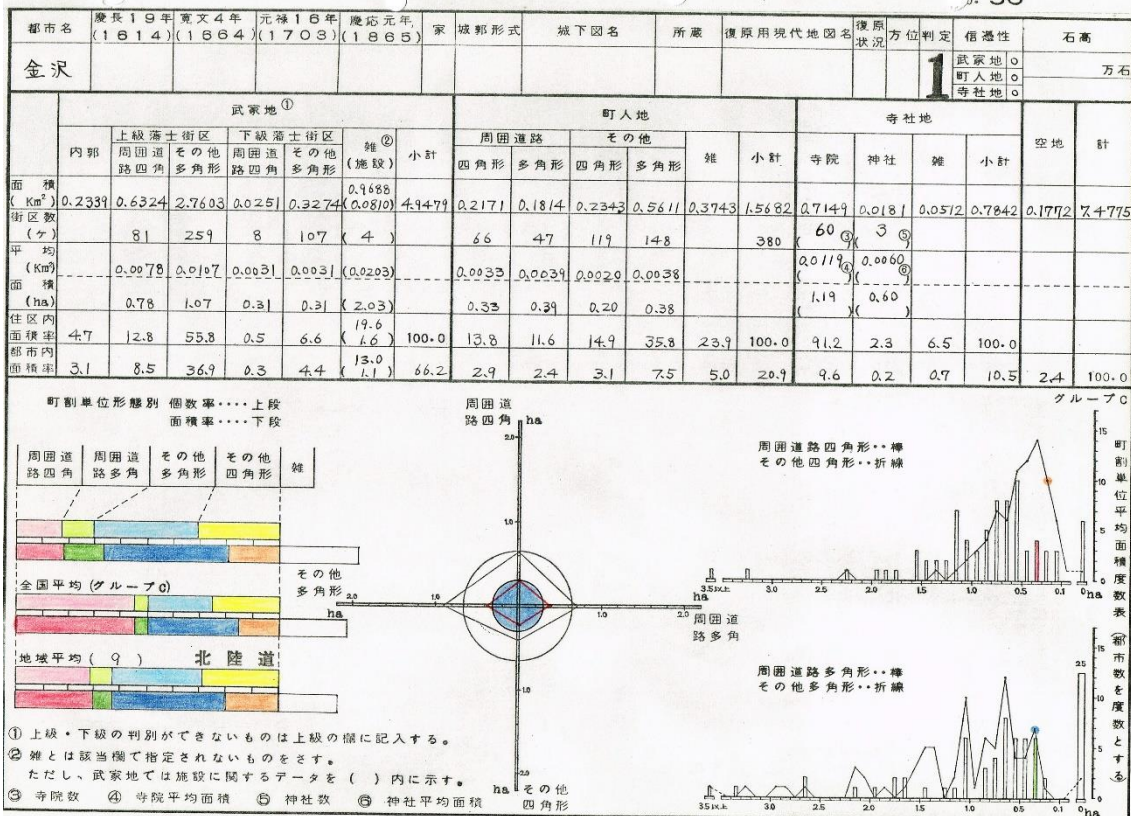


53

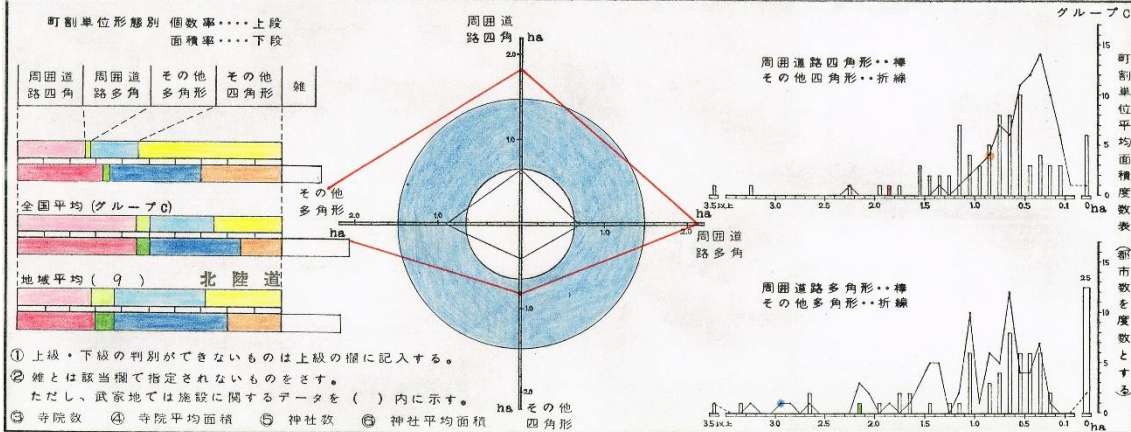
都市名	慶長19年 (1614)	寛文4年 (1664)	元禄16年 (1703)	慶応元年 (1865)	家	城郭形式	城下図名	所蔵	復原用現代地名	復原 状況	方位判定	借憑性	石高																																																																																																																																																									
福井											2	<input type="checkbox"/> 武家地 <input type="checkbox"/> 町人地 <input type="checkbox"/> 寺社地	万石																																																																																																																																																									
<table border="1" style="width: 100%; border-collapse: collapse;"> <thead> <tr> <th rowspan="2"></th> <th colspan="6">武家地①</th> <th colspan="6">町人地</th> <th colspan="4">寺社地</th> <th rowspan="2">空地</th> <th rowspan="2">計</th> </tr> <tr> <th>内郭</th> <th>上級藩士街区 周回道路 四角形</th> <th>下級藩士街区 その他 路多角形</th> <th>雑 地 (施設) 多角形</th> <th>小計</th> <th>雑</th> <th>周回道路 四角形</th> <th>その他 多角形</th> <th>雑</th> <th>小計</th> <th>寺院</th> <th>神社</th> <th>雑</th> <th>小計</th> </tr> </thead> <tbody> <tr> <td>面積 (Km²)</td> <td>0.1397</td> <td>0.2337</td> <td>0.7476</td> <td>0.0500</td> <td>0.2941</td> <td>0.7929</td> <td>2.2580</td> <td>0.2120</td> <td>0.0945</td> <td>0.1042</td> <td>0.3184</td> <td>0.1942</td> <td>0.9233</td> <td>0.1885</td> <td>0.0140</td> <td>0.0185</td> <td>0.2210</td> <td>0.0384</td> <td>3.4407</td> </tr> <tr> <td>街区数 (ヶ)</td> <td></td> <td>20</td> <td>71</td> <td>18</td> <td>72</td> <td>(2)</td> <td></td> <td>76</td> <td>19</td> <td>32</td> <td>48</td> <td></td> <td>175</td> <td>13</td> <td>2</td> <td></td> <td></td> <td></td> <td></td> </tr> <tr> <td>平均 面積 (Km²)</td> <td></td> <td>0.0117</td> <td>0.0105</td> <td>0.0028</td> <td>0.0041</td> <td>(0.0053)</td> <td></td> <td>0.0029</td> <td>0.0050</td> <td>0.0033</td> <td>0.0066</td> <td></td> <td></td> <td>0.0145</td> <td>0.0070</td> <td></td> <td></td> <td></td> <td></td> </tr> <tr> <td>面積 (ha)</td> <td></td> <td>1.7</td> <td>1.05</td> <td>0.28</td> <td>0.41</td> <td>(0.53)</td> <td></td> <td>0.28</td> <td>0.50</td> <td>0.33</td> <td>0.66</td> <td></td> <td></td> <td>(1.45)</td> <td>(0.70)</td> <td></td> <td></td> <td></td> <td></td> </tr> <tr> <td>住区内 面積率</td> <td>6.2</td> <td>10.4</td> <td>33.1</td> <td>2.2</td> <td>13.0</td> <td>(35.1 0.5)</td> <td>100.0</td> <td>23.0</td> <td>10.2</td> <td>11.3</td> <td>34.5</td> <td>21.0</td> <td>100.0</td> <td>85.3</td> <td>6.3</td> <td>8.4</td> <td>100.0</td> <td></td> <td></td> </tr> <tr> <td>都市内 面積率</td> <td>4.1</td> <td>6.8</td> <td>21.7</td> <td>1.5</td> <td>8.6</td> <td>(23.0 0.3)</td> <td>65.7</td> <td>6.2</td> <td>2.7</td> <td>3.0</td> <td>9.3</td> <td>5.6</td> <td>26.8</td> <td>5.5</td> <td>0.4</td> <td>0.5</td> <td>6.4</td> <td>1.1</td> <td>100.0</td> </tr> </tbody> </table>															武家地①						町人地						寺社地				空地	計	内郭	上級藩士街区 周回道路 四角形	下級藩士街区 その他 路多角形	雑 地 (施設) 多角形	小計	雑	周回道路 四角形	その他 多角形	雑	小計	寺院	神社	雑	小計	面積 (Km ²)	0.1397	0.2337	0.7476	0.0500	0.2941	0.7929	2.2580	0.2120	0.0945	0.1042	0.3184	0.1942	0.9233	0.1885	0.0140	0.0185	0.2210	0.0384	3.4407	街区数 (ヶ)		20	71	18	72	(2)		76	19	32	48		175	13	2					平均 面積 (Km ²)		0.0117	0.0105	0.0028	0.0041	(0.0053)		0.0029	0.0050	0.0033	0.0066			0.0145	0.0070					面積 (ha)		1.7	1.05	0.28	0.41	(0.53)		0.28	0.50	0.33	0.66			(1.45)	(0.70)					住区内 面積率	6.2	10.4	33.1	2.2	13.0	(35.1 0.5)	100.0	23.0	10.2	11.3	34.5	21.0	100.0	85.3	6.3	8.4	100.0			都市内 面積率	4.1	6.8	21.7	1.5	8.6	(23.0 0.3)	65.7	6.2	2.7	3.0	9.3	5.6	26.8	5.5	0.4	0.5	6.4	1.1	100.0
	武家地①						町人地						寺社地				空地	計																																																																																																																																																				
	内郭	上級藩士街区 周回道路 四角形	下級藩士街区 その他 路多角形	雑 地 (施設) 多角形	小計	雑	周回道路 四角形	その他 多角形	雑	小計	寺院	神社	雑	小計																																																																																																																																																								
面積 (Km ²)	0.1397	0.2337	0.7476	0.0500	0.2941	0.7929	2.2580	0.2120	0.0945	0.1042	0.3184	0.1942	0.9233	0.1885	0.0140	0.0185	0.2210	0.0384	3.4407																																																																																																																																																			
街区数 (ヶ)		20	71	18	72	(2)		76	19	32	48		175	13	2																																																																																																																																																							
平均 面積 (Km ²)		0.0117	0.0105	0.0028	0.0041	(0.0053)		0.0029	0.0050	0.0033	0.0066			0.0145	0.0070																																																																																																																																																							
面積 (ha)		1.7	1.05	0.28	0.41	(0.53)		0.28	0.50	0.33	0.66			(1.45)	(0.70)																																																																																																																																																							
住区内 面積率	6.2	10.4	33.1	2.2	13.0	(35.1 0.5)	100.0	23.0	10.2	11.3	34.5	21.0	100.0	85.3	6.3	8.4	100.0																																																																																																																																																					
都市内 面積率	4.1	6.8	21.7	1.5	8.6	(23.0 0.3)	65.7	6.2	2.7	3.0	9.3	5.6	26.8	5.5	0.4	0.5	6.4	1.1	100.0																																																																																																																																																			



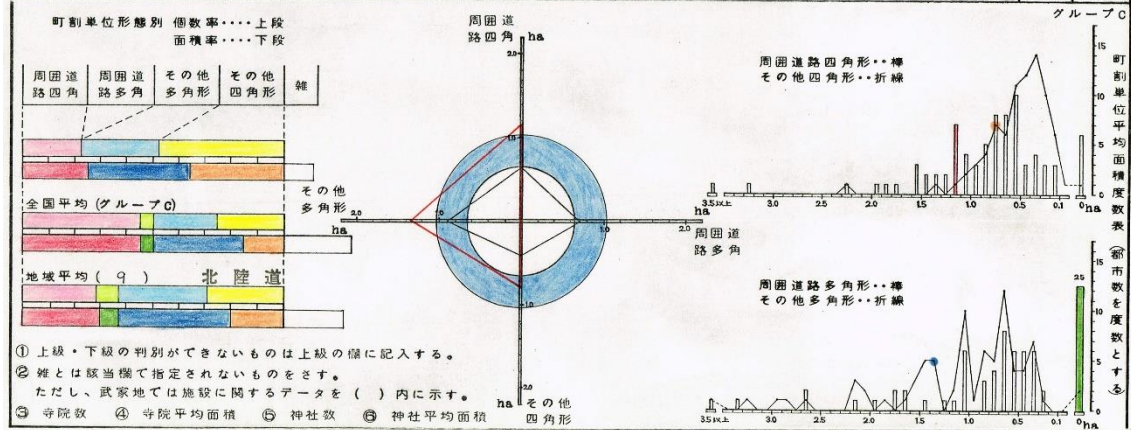




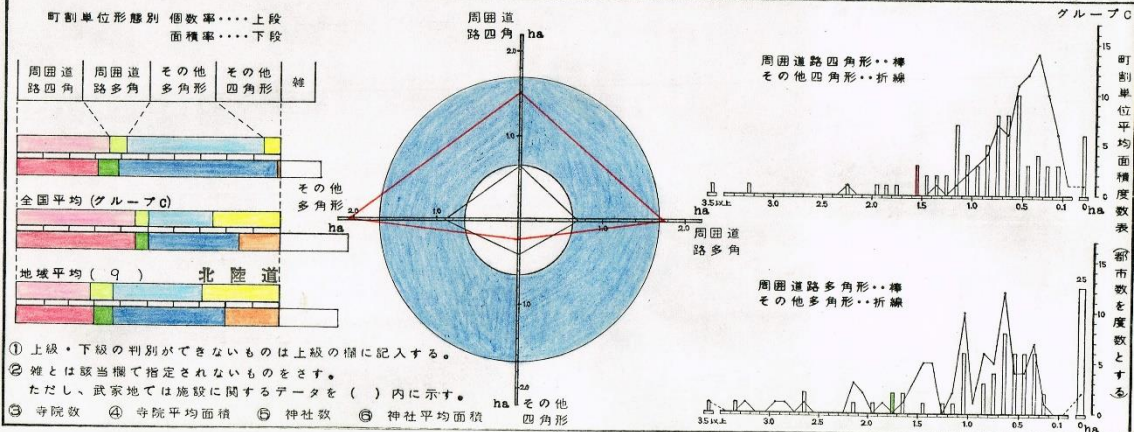
都市名	慶長19年 (1614)	寛文4年 (1664)	元禄16年 (1703)	慶応元年 (1865)	家	城郭形式	城下図名	所蔵	復元用現代地図名	復元状況	方位判定	借遣性	石高																																																																																																																																																	
高田											1	武家地 町人地 寺社地	万石																																																																																																																																																	
<table border="1"> <thead> <tr> <th rowspan="2"></th> <th colspan="5">武家地①</th> <th colspan="4">町人地</th> <th colspan="4">寺社地</th> <th rowspan="2">空地</th> <th rowspan="2">計</th> </tr> <tr> <th>内郭</th> <th>上級藩士街区 周囲道路四角</th> <th>下級藩士街区 周囲道路多角形</th> <th>雑② その他 多角形</th> <th>雑② その他 多角形</th> <th colspan="2">周囲道路</th> <th colspan="2">その他</th> <th>雑</th> <th>小計</th> <th>寺院</th> <th>神社</th> <th>雑</th> <th>小計</th> </tr> <tr> <th>面積 (Km²)</th> <td>0.1531</td> <td>0.5996</td> <td>1.0667</td> <td>0.5253</td> <td>0.2813 (0.0249)</td> <td>1.1903 (0.0249)</td> <td>3.8163</td> <td>0.2726</td> <td>0.0213</td> <td>0.2563</td> <td>0.2973</td> <td>0.275</td> <td>0.9750</td> <td>0.2996</td> <td></td> <td>0.0314</td> <td>0.3310</td> <td>5.1223</td> </tr> <tr> <th>街区数 (ヶ)</th> <td></td> <td>27</td> <td>36</td> <td>29</td> <td>16</td> <td>(2)</td> <td></td> <td>15</td> <td>1</td> <td>31</td> <td>10</td> <td></td> <td>57</td> <td>20 (3)</td> <td></td> <td>(3)</td> <td></td> <td></td> </tr> <tr> <th>平均 (Km²)</th> <td></td> <td>0.0222</td> <td>0.0296</td> <td>0.0181</td> <td>0.0176 (1.70)</td> <td></td> <td></td> <td>0.0182</td> <td>0.0213</td> <td>0.0093</td> <td>0.0297</td> <td></td> <td></td> <td>0.0154 (3)</td> <td></td> <td></td> <td></td> <td></td> </tr> <tr> <th>面積 (ha)</th> <td></td> <td>2.22</td> <td>2.96</td> <td>1.81</td> <td>1.76 (1.70)</td> <td></td> <td></td> <td>1.82</td> <td>2.13</td> <td>0.83</td> <td>2.97</td> <td></td> <td></td> <td>(1.50)</td> <td></td> <td></td> <td></td> <td></td> </tr> <tr> <th>住区内 面積率</th> <td></td> <td>4.0</td> <td>15.7</td> <td>27.9</td> <td>13.8</td> <td>7.4 (31.2 0.9)</td> <td>100.0</td> <td>28.0</td> <td>2.2</td> <td>26.3</td> <td>30.4</td> <td>13.1</td> <td>100.0</td> <td>90.5</td> <td></td> <td>9.5</td> <td>100.0</td> <td></td> </tr> <tr> <th>都市内 面積率</th> <td></td> <td>3.0</td> <td>11.7</td> <td>20.8</td> <td>10.3</td> <td>5.5 (27)</td> <td>74.5</td> <td>5.3</td> <td>0.4</td> <td>5.0</td> <td>5.8</td> <td>2.5</td> <td>19.0</td> <td>5.9</td> <td></td> <td>0.6</td> <td>6.5</td> <td>100.0</td> </tr> </thead></table>															武家地①					町人地				寺社地				空地	計	内郭	上級藩士街区 周囲道路四角	下級藩士街区 周囲道路多角形	雑② その他 多角形	雑② その他 多角形	周囲道路		その他		雑	小計	寺院	神社	雑	小計	面積 (Km ²)	0.1531	0.5996	1.0667	0.5253	0.2813 (0.0249)	1.1903 (0.0249)	3.8163	0.2726	0.0213	0.2563	0.2973	0.275	0.9750	0.2996		0.0314	0.3310	5.1223	街区数 (ヶ)		27	36	29	16	(2)		15	1	31	10		57	20 (3)		(3)			平均 (Km ²)		0.0222	0.0296	0.0181	0.0176 (1.70)			0.0182	0.0213	0.0093	0.0297			0.0154 (3)					面積 (ha)		2.22	2.96	1.81	1.76 (1.70)			1.82	2.13	0.83	2.97			(1.50)					住区内 面積率		4.0	15.7	27.9	13.8	7.4 (31.2 0.9)	100.0	28.0	2.2	26.3	30.4	13.1	100.0	90.5		9.5	100.0		都市内 面積率		3.0	11.7	20.8	10.3	5.5 (27)	74.5	5.3	0.4	5.0	5.8	2.5	19.0	5.9		0.6	6.5	100.0
	武家地①					町人地				寺社地					空地	計																																																																																																																																														
	内郭	上級藩士街区 周囲道路四角	下級藩士街区 周囲道路多角形	雑② その他 多角形	雑② その他 多角形	周囲道路		その他		雑	小計	寺院	神社	雑			小計																																																																																																																																													
面積 (Km ²)	0.1531	0.5996	1.0667	0.5253	0.2813 (0.0249)	1.1903 (0.0249)	3.8163	0.2726	0.0213	0.2563	0.2973	0.275	0.9750	0.2996		0.0314	0.3310	5.1223																																																																																																																																												
街区数 (ヶ)		27	36	29	16	(2)		15	1	31	10		57	20 (3)		(3)																																																																																																																																														
平均 (Km ²)		0.0222	0.0296	0.0181	0.0176 (1.70)			0.0182	0.0213	0.0093	0.0297			0.0154 (3)																																																																																																																																																
面積 (ha)		2.22	2.96	1.81	1.76 (1.70)			1.82	2.13	0.83	2.97			(1.50)																																																																																																																																																
住区内 面積率		4.0	15.7	27.9	13.8	7.4 (31.2 0.9)	100.0	28.0	2.2	26.3	30.4	13.1	100.0	90.5		9.5	100.0																																																																																																																																													
都市内 面積率		3.0	11.7	20.8	10.3	5.5 (27)	74.5	5.3	0.4	5.0	5.8	2.5	19.0	5.9		0.6	6.5	100.0																																																																																																																																												



都市名	慶長19年 (1614)	寛文4年 (1664)	元禄16年 (1703)	慶応元年 (1865)	家	城郭形式	城下図名	所蔵	復元用現代地図名	復元状況	方位判定	借遣性	石高																																																																																																																																													
長岡											1	武家地 町人地 寺社地	万石																																																																																																																																													
<table border="1"> <thead> <tr> <th rowspan="2"></th> <th colspan="5">武家地①</th> <th colspan="4">町人地</th> <th colspan="4">寺社地</th> <th rowspan="2">空地</th> <th rowspan="2">計</th> </tr> <tr> <th>内郭</th> <th>上級藩士街区 周囲道路四角</th> <th>下級藩士街区 周囲道路多角形</th> <th>雑② その他 多角形</th> <th>雑② その他 多角形</th> <th colspan="2">周囲道路</th> <th colspan="2">その他</th> <th>雑</th> <th>小計</th> <th>寺院</th> <th>神社</th> <th>雑</th> <th>小計</th> </tr> <tr> <th>面積 (Km²)</th> <td>0.0858</td> <td>0.1921</td> <td>0.4822</td> <td>0.1372</td> <td>0.0849 (0.0223)</td> <td>0.3153 (0.0223)</td> <td>1.2975</td> <td>0.0902</td> <td>0.1176</td> <td>0.1206</td> <td>0.0398</td> <td>0.3582</td> <td>0.0510</td> <td>0.0407</td> <td>0.0122</td> <td>0.1039</td> <td>0.2489</td> <td>2.0085</td> </tr> <tr> <th>街区数 (ヶ)</th> <td></td> <td>11</td> <td>50</td> <td>16</td> <td>8</td> <td>(5)</td> <td></td> <td>7</td> <td>15</td> <td>9</td> <td></td> <td>31</td> <td>11 (3)</td> <td>2 (3)</td> <td></td> <td></td> <td></td> </tr> <tr> <th>平均 (Km²)</th> <td></td> <td>0.0175</td> <td>0.0096</td> <td>0.0086</td> <td>0.0106 (0.45)</td> <td></td> <td></td> <td>0.0115</td> <td>0.0078</td> <td>0.0134</td> <td></td> <td></td> <td>0.0046 (3)</td> <td>0.0204 (3)</td> <td></td> <td></td> <td></td> </tr> <tr> <th>面積 (ha)</th> <td></td> <td>1.75</td> <td>0.96</td> <td>0.86</td> <td>1.06 (0.45)</td> <td></td> <td></td> <td>1.15</td> <td>0.78</td> <td>1.34</td> <td></td> <td></td> <td>(0.46)</td> <td>2.04 (3)</td> <td></td> <td></td> <td></td> </tr> <tr> <th>住区内 面積率</th> <td></td> <td>6.6</td> <td>14.3</td> <td>37.2</td> <td>10.6</td> <td>6.5 (34.3 1.7)</td> <td>100.0</td> <td>22.4</td> <td>32.8</td> <td>33.7</td> <td>11.1</td> <td>100.0</td> <td>49.1</td> <td>39.2</td> <td>11.7</td> <td>100.0</td> <td></td> </tr> <tr> <th>都市内 面積率</th> <td></td> <td>4.3</td> <td>9.6</td> <td>24.0</td> <td>6.8</td> <td>4.2 (1.1)</td> <td>64.6</td> <td>4.0</td> <td>5.9</td> <td>6.0</td> <td>2.0</td> <td>17.9</td> <td>2.6</td> <td>2.0</td> <td>0.6</td> <td>5.1</td> <td>12.4</td> <td>100.0</td> </tr> </thead></table>															武家地①					町人地				寺社地				空地	計	内郭	上級藩士街区 周囲道路四角	下級藩士街区 周囲道路多角形	雑② その他 多角形	雑② その他 多角形	周囲道路		その他		雑	小計	寺院	神社	雑	小計	面積 (Km ²)	0.0858	0.1921	0.4822	0.1372	0.0849 (0.0223)	0.3153 (0.0223)	1.2975	0.0902	0.1176	0.1206	0.0398	0.3582	0.0510	0.0407	0.0122	0.1039	0.2489	2.0085	街区数 (ヶ)		11	50	16	8	(5)		7	15	9		31	11 (3)	2 (3)				平均 (Km ²)		0.0175	0.0096	0.0086	0.0106 (0.45)			0.0115	0.0078	0.0134			0.0046 (3)	0.0204 (3)				面積 (ha)		1.75	0.96	0.86	1.06 (0.45)			1.15	0.78	1.34			(0.46)	2.04 (3)				住区内 面積率		6.6	14.3	37.2	10.6	6.5 (34.3 1.7)	100.0	22.4	32.8	33.7	11.1	100.0	49.1	39.2	11.7	100.0		都市内 面積率		4.3	9.6	24.0	6.8	4.2 (1.1)	64.6	4.0	5.9	6.0	2.0	17.9	2.6	2.0	0.6	5.1	12.4	100.0
	武家地①					町人地				寺社地					空地	計																																																																																																																																										
	内郭	上級藩士街区 周囲道路四角	下級藩士街区 周囲道路多角形	雑② その他 多角形	雑② その他 多角形	周囲道路		その他		雑	小計	寺院	神社	雑			小計																																																																																																																																									
面積 (Km ²)	0.0858	0.1921	0.4822	0.1372	0.0849 (0.0223)	0.3153 (0.0223)	1.2975	0.0902	0.1176	0.1206	0.0398	0.3582	0.0510	0.0407	0.0122	0.1039	0.2489	2.0085																																																																																																																																								
街区数 (ヶ)		11	50	16	8	(5)		7	15	9		31	11 (3)	2 (3)																																																																																																																																												
平均 (Km ²)		0.0175	0.0096	0.0086	0.0106 (0.45)			0.0115	0.0078	0.0134			0.0046 (3)	0.0204 (3)																																																																																																																																												
面積 (ha)		1.75	0.96	0.86	1.06 (0.45)			1.15	0.78	1.34			(0.46)	2.04 (3)																																																																																																																																												
住区内 面積率		6.6	14.3	37.2	10.6	6.5 (34.3 1.7)	100.0	22.4	32.8	33.7	11.1	100.0	49.1	39.2	11.7	100.0																																																																																																																																										
都市内 面積率		4.3	9.6	24.0	6.8	4.2 (1.1)	64.6	4.0	5.9	6.0	2.0	17.9	2.6	2.0	0.6	5.1	12.4	100.0																																																																																																																																								

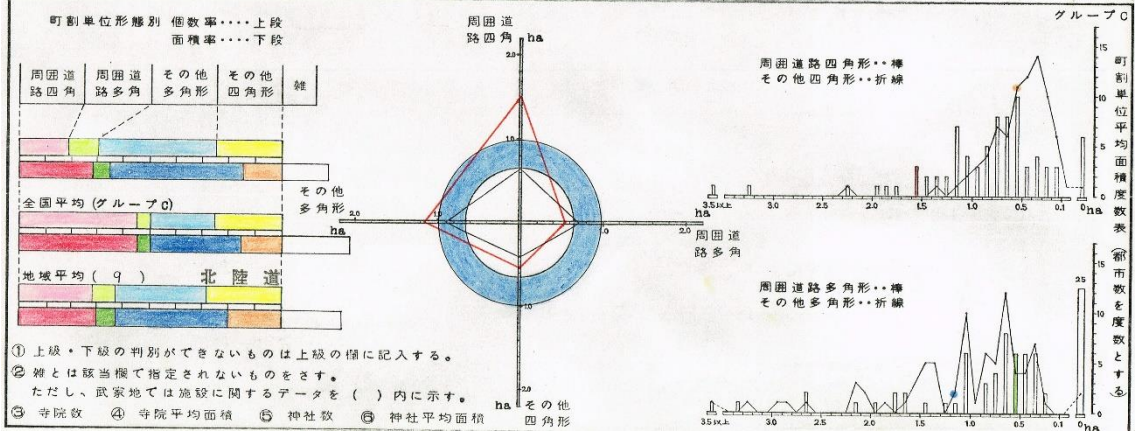


都市名	慶長19年 (1614)	寛文4年 (1664)	元禄16年 (1703)	慶応元年 (1865)	家	城郭形式	城下図名	所蔵	復原用現代地図名	復原 状況	方位判定	信憑性	石高				
新発田											1	武家地 町人地 寺社地	万石				
武家地①																	
面積 (km ²)	内郭	上級藩士街区 周囲道 路四角	下級藩士街区 その他 路四角	雑② (施設)	小計	町人地				寺社地				空地	計		
	街区数 (ヶ)	1	17	4		12	周囲道路 四角形	その他 多角形	四角形	多角形	雑	小計	寺院			神社	雑
平均 面積 (km ²)		0.0145	0.0205	0.0074	0.0125	0.0753	0.0173	0.0022	0.1422	0.0369	0.2739	0.0283		0.0088	0.0371	0.0308	1.2298
平均 面積 (ha)		1.45	2.05	0.74	1.25	1.51	1.73	0.22	2.03			0.0283					
住区内 面積率	5.2	1.6	3.2	3.3	16.9	27.5	4.3	0.8	51.9	13.5	100.0	76.3		23.7	100.0		
都市内 面積率	3.7	1.2	2.3	2.4	12.2	6.1	1.4	0.2	11.6	3.0	22.3	2.3		0.7	3.0	2.5	100.0

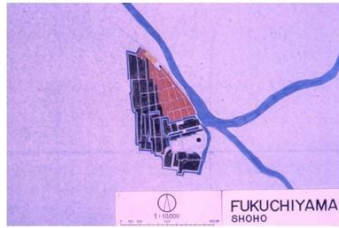


61

都市名	慶長19年 (1614)	寛文4年 (1664)	元禄16年 (1703)	慶応元年 (1865)	家	城郭形式	城下図名	所蔵	復原用現代地図名	復原 状況	方位判定	信憑性	石高				
村上											1	武家地 町人地 寺社地	万石				
武家地①																	
面積 (km ²)	内郭	上級藩士街区 周囲道 路四角	下級藩士街区 その他 路四角	雑② (施設)	小計	町人地				寺社地				空地	計		
	街区数 (ヶ)	9	37	6		11	3	周囲道路 四角形	その他 多角形	四角形	多角形	雑	小計			寺院	神社
平均 面積 (km ²)		0.0131	0.0150	0.0115	0.0087	0.0242	0.0150	0.0054	0.0055	0.0116			0.0024	0.0347			1.360
平均 面積 (ha)		1.31	1.50	1.15	0.87	2.42	1.50	0.54	0.55	1.16			0.008				
住区内 面積率	21.7	7.8	3.3	4.5	6.2	24.0	5.7	11.8	43.4	15.1	100.0	93.1		6.9	100.0		
都市内 面積率	17.1	6.1	2.8	3.6	4.9	78.9	4.6	1.1	2.3	8.4	2.9	19.3	1.7	0.1	1.8		100.0



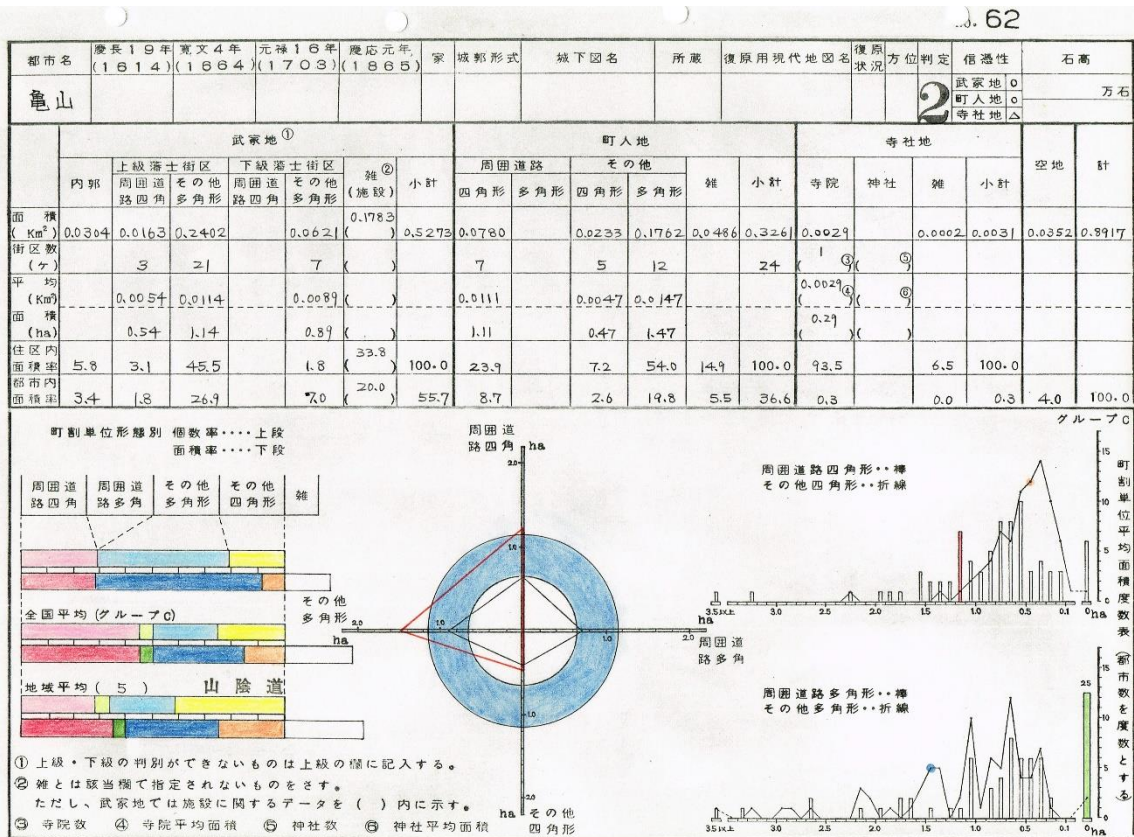
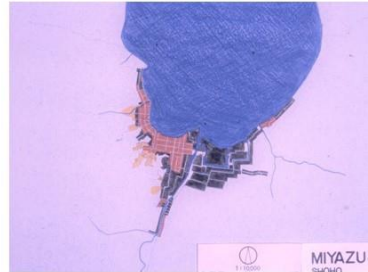
山陰道



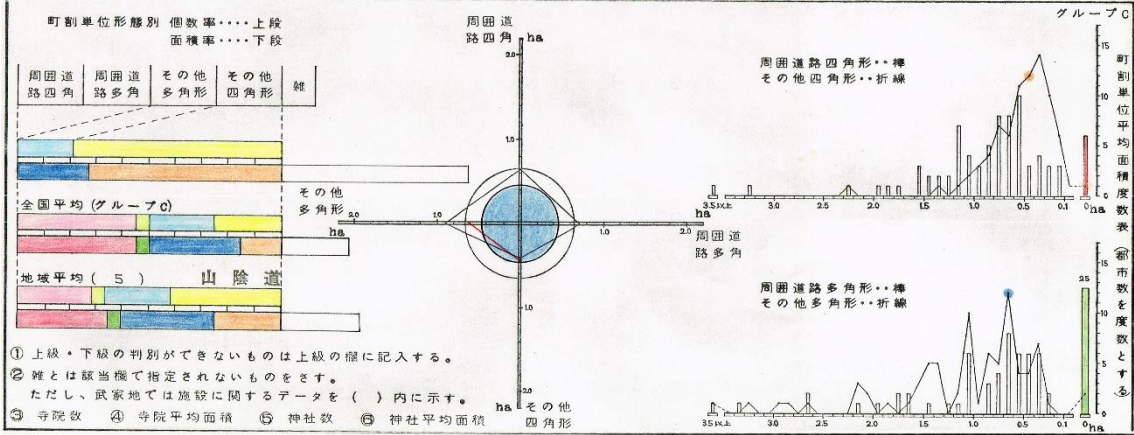
丹後 田辺 慶長、資料にせず。



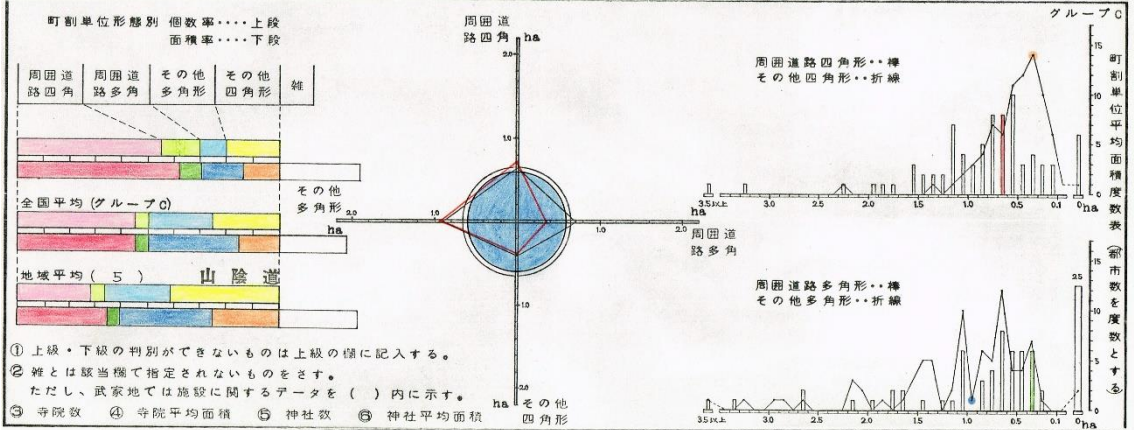
丹後 宮津 正保、資料にせず。

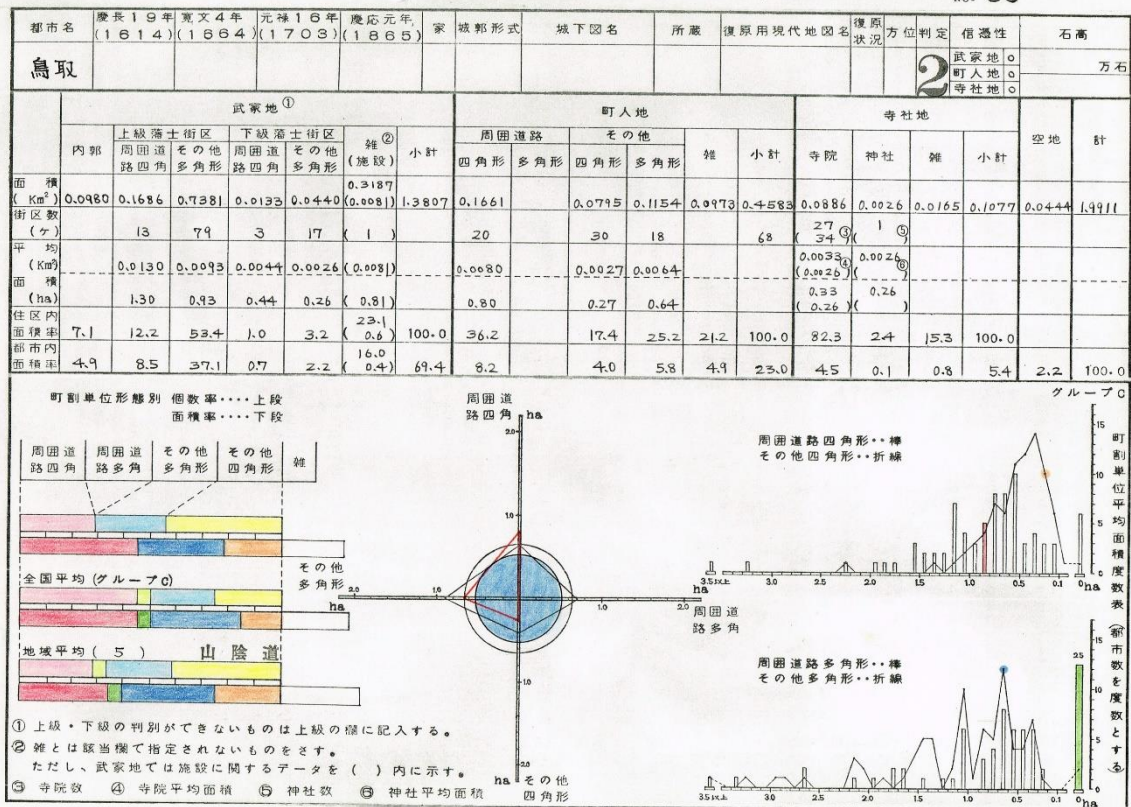
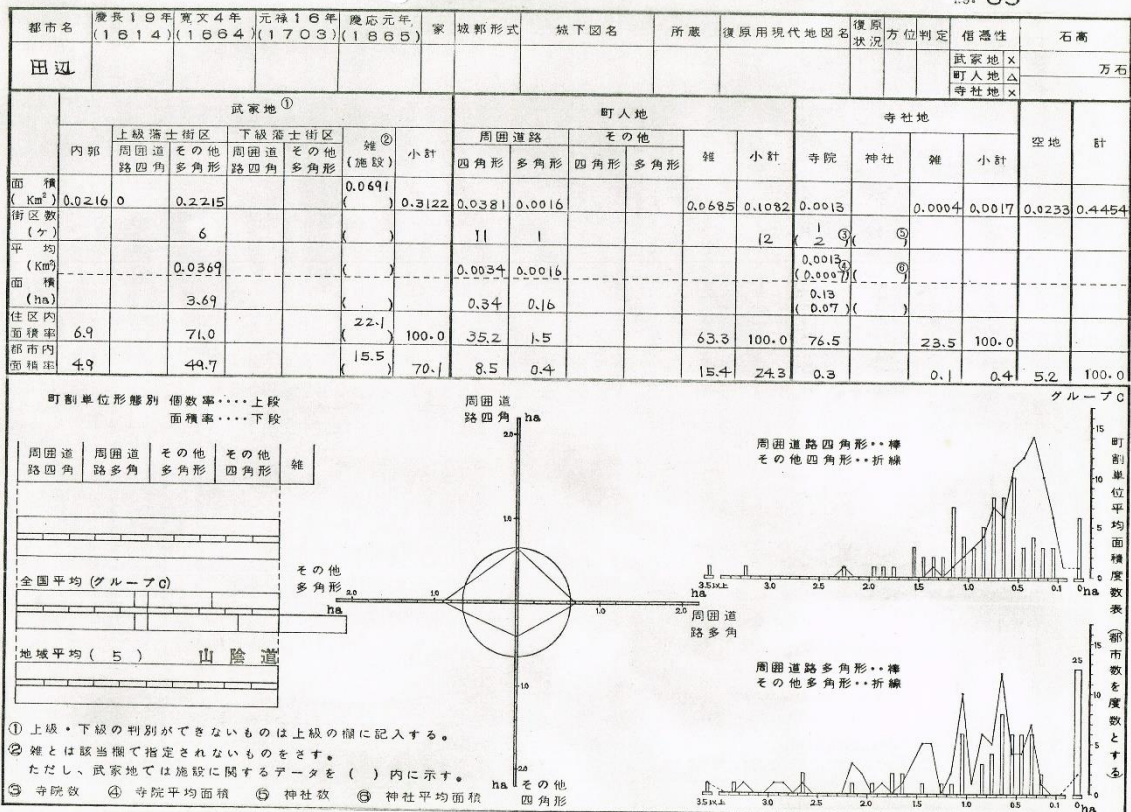


都市名	慶長19年 (1614)	寛文4年 (1664)	元禄16年 (1703)	慶応元年 (1865)	家	城郭形式	城下図名	所蔵	復原用現代地図名	復原 状況	方位判定	信憑性	石高																																																																																																																																							
篠山											1	武家地 町人地 寺社地	万石																																																																																																																																							
<table border="1"> <tr> <td colspan="5">武家地①</td> <td colspan="4">町人地</td> <td colspan="4">寺社地</td> <td rowspan="2">空地</td> <td rowspan="2">計</td> </tr> <tr> <td>内郭</td> <td>上級藩士街区 周囲道 路四角</td> <td>下級藩士街区 その他 路四角</td> <td>雑② (施設)</td> <td>小計</td> <td>周囲道路 四角形</td> <td>多角形</td> <td>その他 四角形</td> <td>多角形</td> <td>雑</td> <td>小計</td> <td>寺院</td> <td>神社</td> <td>雑</td> <td>小計</td> </tr> <tr> <td>面積 (Km²)</td> <td>0.0322</td> <td>0.0368</td> <td>0.2396</td> <td>0.0660</td> <td>0.1094</td> <td></td> <td>0.4180 (0.024)</td> <td></td> <td>0.9620</td> <td></td> <td>0.0991</td> <td>0.0363</td> <td>0.0959</td> <td>0.2313</td> <td>0.0107</td> <td></td> <td>0.0147</td> <td>0.0254</td> <td></td> <td>1.1587</td> </tr> <tr> <td>街区数 (ヶ)</td> <td></td> <td>2</td> <td>25</td> <td>6</td> <td>18</td> <td></td> <td>1</td> <td></td> <td></td> <td></td> <td>23</td> <td>6</td> <td></td> <td>29</td> <td>7 (9)</td> <td>5 (5)</td> <td></td> <td></td> <td></td> <td></td> </tr> <tr> <td>平均 (Km²) 面積 (ha)</td> <td></td> <td>0.0184</td> <td>0.0096</td> <td>0.0110</td> <td>0.0061</td> <td></td> <td>0.024</td> <td></td> <td></td> <td></td> <td>0.0043</td> <td>0.0061</td> <td></td> <td></td> <td>0.0015 (0.0012)</td> <td>0.15 (0.12)</td> <td></td> <td></td> <td></td> <td></td> </tr> <tr> <td>住区内 面積率</td> <td></td> <td>3.6</td> <td>4.1</td> <td>26.6</td> <td>7.3</td> <td></td> <td>12.1</td> <td></td> <td>100.0</td> <td></td> <td>42.8</td> <td>15.7</td> <td>41.5</td> <td>100.0</td> <td>42.1</td> <td></td> <td>57.9</td> <td>100.0</td> <td></td> <td></td> </tr> <tr> <td>都市内 面積率</td> <td></td> <td>2.8</td> <td>3.2</td> <td>20.7</td> <td>5.7</td> <td></td> <td>9.4</td> <td></td> <td>77.9</td> <td></td> <td>8.5</td> <td>3.1</td> <td>8.3</td> <td>19.4</td> <td>0.9</td> <td></td> <td>1.3</td> <td>2.2</td> <td></td> <td>100.0</td> </tr> </table>														武家地①					町人地				寺社地				空地	計	内郭	上級藩士街区 周囲道 路四角	下級藩士街区 その他 路四角	雑② (施設)	小計	周囲道路 四角形	多角形	その他 四角形	多角形	雑	小計	寺院	神社	雑	小計	面積 (Km ²)	0.0322	0.0368	0.2396	0.0660	0.1094		0.4180 (0.024)		0.9620		0.0991	0.0363	0.0959	0.2313	0.0107		0.0147	0.0254		1.1587	街区数 (ヶ)		2	25	6	18		1				23	6		29	7 (9)	5 (5)					平均 (Km ²) 面積 (ha)		0.0184	0.0096	0.0110	0.0061		0.024				0.0043	0.0061			0.0015 (0.0012)	0.15 (0.12)					住区内 面積率		3.6	4.1	26.6	7.3		12.1		100.0		42.8	15.7	41.5	100.0	42.1		57.9	100.0			都市内 面積率		2.8	3.2	20.7	5.7		9.4		77.9		8.5	3.1	8.3	19.4	0.9		1.3	2.2		100.0
武家地①					町人地				寺社地				空地	計																																																																																																																																						
内郭	上級藩士街区 周囲道 路四角	下級藩士街区 その他 路四角	雑② (施設)	小計	周囲道路 四角形	多角形	その他 四角形	多角形	雑	小計	寺院	神社			雑	小計																																																																																																																																				
面積 (Km ²)	0.0322	0.0368	0.2396	0.0660	0.1094		0.4180 (0.024)		0.9620		0.0991	0.0363	0.0959	0.2313	0.0107		0.0147	0.0254		1.1587																																																																																																																																
街区数 (ヶ)		2	25	6	18		1				23	6		29	7 (9)	5 (5)																																																																																																																																				
平均 (Km ²) 面積 (ha)		0.0184	0.0096	0.0110	0.0061		0.024				0.0043	0.0061			0.0015 (0.0012)	0.15 (0.12)																																																																																																																																				
住区内 面積率		3.6	4.1	26.6	7.3		12.1		100.0		42.8	15.7	41.5	100.0	42.1		57.9	100.0																																																																																																																																		
都市内 面積率		2.8	3.2	20.7	5.7		9.4		77.9		8.5	3.1	8.3	19.4	0.9		1.3	2.2		100.0																																																																																																																																

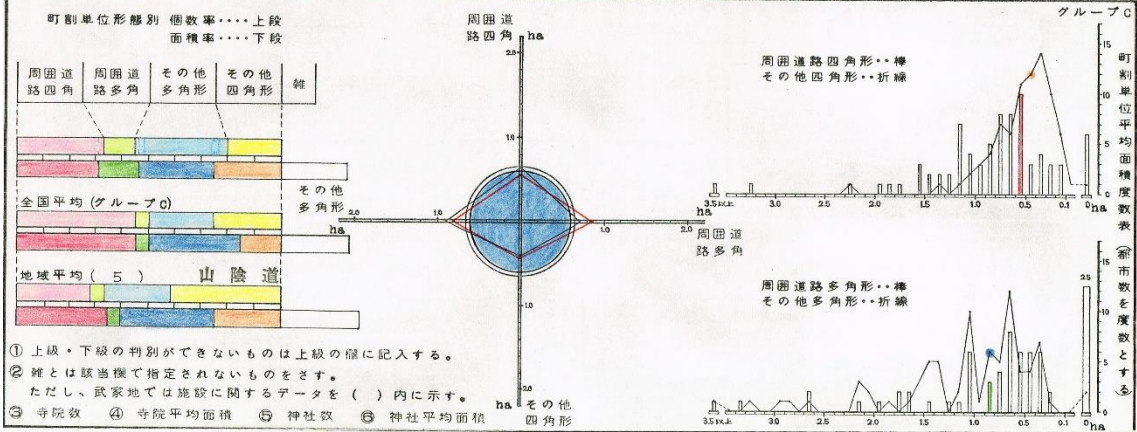


都市名	慶長19年 (1614)	寛文4年 (1664)	元禄16年 (1703)	慶応元年 (1865)	家	城郭形式	城下図名	所蔵	復原用現代地図名	復原 状況	方位判定	信憑性	石高																																																																																																																																							
福知山											2	武家地 町人地 寺社地	万石																																																																																																																																							
<table border="1"> <tr> <td colspan="5">武家地①</td> <td colspan="4">町人地</td> <td colspan="4">寺社地</td> <td rowspan="2">空地</td> <td rowspan="2">計</td> </tr> <tr> <td>内郭</td> <td>上級藩士街区 周囲道 路四角</td> <td>下級藩士街区 その他 路四角</td> <td>雑② (施設)</td> <td>小計</td> <td>周囲道路 四角形</td> <td>多角形</td> <td>その他 四角形</td> <td>多角形</td> <td>雑</td> <td>小計</td> <td>寺院</td> <td>神社</td> <td>雑</td> <td>小計</td> </tr> <tr> <td>面積 (Km²)</td> <td>0.0782</td> <td>0.0777</td> <td>0.2776</td> <td></td> <td>0.1777 ()</td> <td>0.6112</td> <td>0.0747</td> <td>0.0105</td> <td>0.0156</td> <td>0.0190</td> <td>0.0376</td> <td>0.1574</td> <td></td> <td></td> <td></td> <td></td> <td></td> <td></td> <td></td> <td>0.7686</td> </tr> <tr> <td>街区数 (ヶ)</td> <td></td> <td>8</td> <td>25</td> <td></td> <td></td> <td></td> <td>11</td> <td>3</td> <td>4</td> <td>2</td> <td></td> <td></td> <td>3 (3)</td> <td>5 (5)</td> <td></td> <td></td> <td></td> <td></td> <td></td> <td></td> </tr> <tr> <td>平均 (Km²) 面積 (ha)</td> <td></td> <td>0.0097</td> <td>0.0111</td> <td></td> <td></td> <td></td> <td>0.0068</td> <td>0.0035</td> <td>0.0039</td> <td>0.0095</td> <td></td> <td></td> <td></td> <td></td> <td>0.0015 (0.0012)</td> <td>0.15 (0.12)</td> <td></td> <td></td> <td></td> <td></td> </tr> <tr> <td>住区内 面積率</td> <td></td> <td>12.8</td> <td>12.7</td> <td>45.4</td> <td></td> <td>100.0</td> <td>47.4</td> <td>6.7</td> <td>9.9</td> <td>12.1</td> <td>23.9</td> <td>100.0</td> <td></td> <td></td> <td></td> <td></td> <td></td> <td></td> <td></td> <td>100.0</td> </tr> <tr> <td>都市内 面積率</td> <td></td> <td>10.2</td> <td>10.1</td> <td>36.1</td> <td></td> <td>79.5</td> <td>9.7</td> <td>1.4</td> <td>2.0</td> <td>2.5</td> <td>4.9</td> <td>20.5</td> <td></td> <td></td> <td></td> <td></td> <td></td> <td></td> <td></td> <td>100.0</td> </tr> </table>														武家地①					町人地				寺社地				空地	計	内郭	上級藩士街区 周囲道 路四角	下級藩士街区 その他 路四角	雑② (施設)	小計	周囲道路 四角形	多角形	その他 四角形	多角形	雑	小計	寺院	神社	雑	小計	面積 (Km ²)	0.0782	0.0777	0.2776		0.1777 ()	0.6112	0.0747	0.0105	0.0156	0.0190	0.0376	0.1574								0.7686	街区数 (ヶ)		8	25				11	3	4	2			3 (3)	5 (5)							平均 (Km ²) 面積 (ha)		0.0097	0.0111				0.0068	0.0035	0.0039	0.0095					0.0015 (0.0012)	0.15 (0.12)					住区内 面積率		12.8	12.7	45.4		100.0	47.4	6.7	9.9	12.1	23.9	100.0								100.0	都市内 面積率		10.2	10.1	36.1		79.5	9.7	1.4	2.0	2.5	4.9	20.5								100.0
武家地①					町人地				寺社地				空地	計																																																																																																																																						
内郭	上級藩士街区 周囲道 路四角	下級藩士街区 その他 路四角	雑② (施設)	小計	周囲道路 四角形	多角形	その他 四角形	多角形	雑	小計	寺院	神社			雑	小計																																																																																																																																				
面積 (Km ²)	0.0782	0.0777	0.2776		0.1777 ()	0.6112	0.0747	0.0105	0.0156	0.0190	0.0376	0.1574								0.7686																																																																																																																																
街区数 (ヶ)		8	25				11	3	4	2			3 (3)	5 (5)																																																																																																																																						
平均 (Km ²) 面積 (ha)		0.0097	0.0111				0.0068	0.0035	0.0039	0.0095					0.0015 (0.0012)	0.15 (0.12)																																																																																																																																				
住区内 面積率		12.8	12.7	45.4		100.0	47.4	6.7	9.9	12.1	23.9	100.0								100.0																																																																																																																																
都市内 面積率		10.2	10.1	36.1		79.5	9.7	1.4	2.0	2.5	4.9	20.5								100.0																																																																																																																																

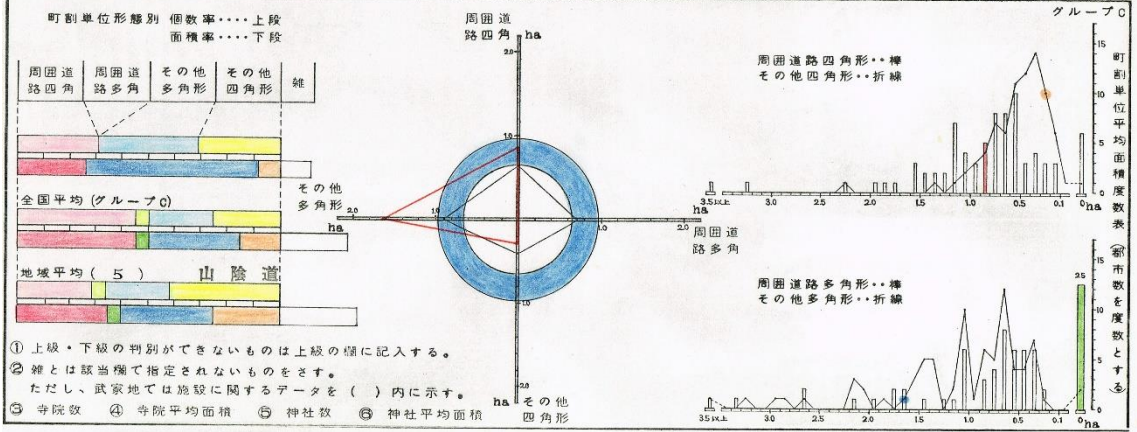




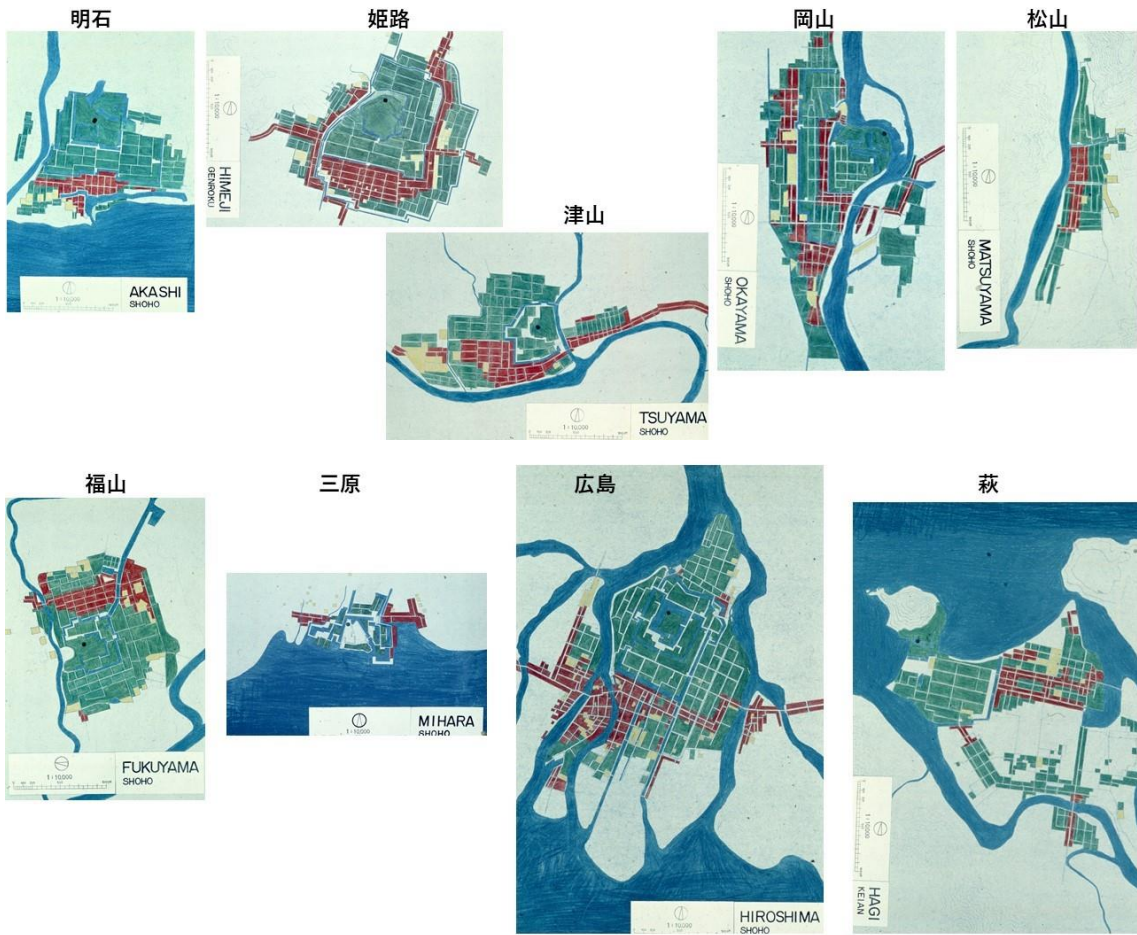
都市名	慶長19年 (1614)	寛文4年 (1664)	元禄16年 (1703)	慶応元年 (1865)	家	城郭形式	城下図名	所蔵	復原用現代地図名	復原状況	方位判定	信憑性	石高						
松江												2 武家地 町人地 寺社地	万石						
		武家地①				町人地				寺社地				空地	計				
		内郭	上級藩士街区 周囲道路四角	下級藩士街区 周囲道路四角	雑② その他多角形	小計	周囲道路		その他		雑	小計	寺院	神社	雑	小計			
面積 (Km ²)	0.1671	0.4422	0.8826	0.1223	0.0486	0.4963	四角形	多角形	四角形	多角形		0.0866	0.4126	0.0676	0.0085	0.0055	0.0766	0.1116	2.7599
街区数 (ヶ)		25	66	22	12		18	6	19	11		54	16 (22)	3 (3)					
平均面積 (Km ²)		0.0177	0.0134	0.0056	0.0041		0.0057	0.0086	0.0044	0.0081			0.0039 (0.0228)	0.0028 (0.0028)					
平均面積 (ha)		1.77	1.34	0.56	0.41		0.57	0.86	0.44	0.81			0.39 (0.28)	0.28 (0.28)					
住区内面積率		7.7	20.5	40.9	5.7	23.0	100.0	24.8	12.4	20.2	21.6	21.0	100.0	81.7	11.1	7.2	100.0		
都市内面積率		6.1	16.0	32.0	4.4	18.0	78.3	3.7	1.9	3.0	3.2	3.1	14.9	2.3	0.3	0.2	2.8	4.0	100.0



都市名	慶長19年 (1614)	寛文4年 (1664)	元禄16年 (1703)	慶応元年 (1865)	家	城郭形式	城下図名	所蔵	復原用現代地図名	復原状況	方位判定	信憑性	石高					
津和野												R 武家地 町人地 寺社地	万石					
		武家地①				町人地				寺社地				空地	計			
		内郭	上級藩士街区 周囲道路四角	下級藩士街区 周囲道路四角	雑② その他多角形	小計	周囲道路		その他		雑	小計	寺院	神社	雑	小計		
面積 (Km ²)	0.0403	0.0365	0.2047		0.1582	0.1952	0.0339	0.0108	0.0813	0.0152	0.1412	0.0306	0.0122	0.0021	0.0449	0.0134	0.8344	
街区数 (ヶ)		4	21				4	4	5		13	2 (2)	2 (2)					
平均面積 (Km ²)		0.0091	0.0097				0.0085	0.0027	0.0163			0.0153 (0.53)	0.0061 (0.61)					
平均面積 (ha)		0.91	0.97				0.85	0.27	1.63									
住区内面積率		6.4	5.8	32.2		30.7	100.0	24.0	7.6	57.6	10.8	100.0	68.1	27.2	4.7	100.0		
都市内面積率		4.8	4.4	24.5		23.4	76.1	4.1	1.3	9.7	1.8	16.9	3.7	1.5	0.2	5.4	1.6	100.0

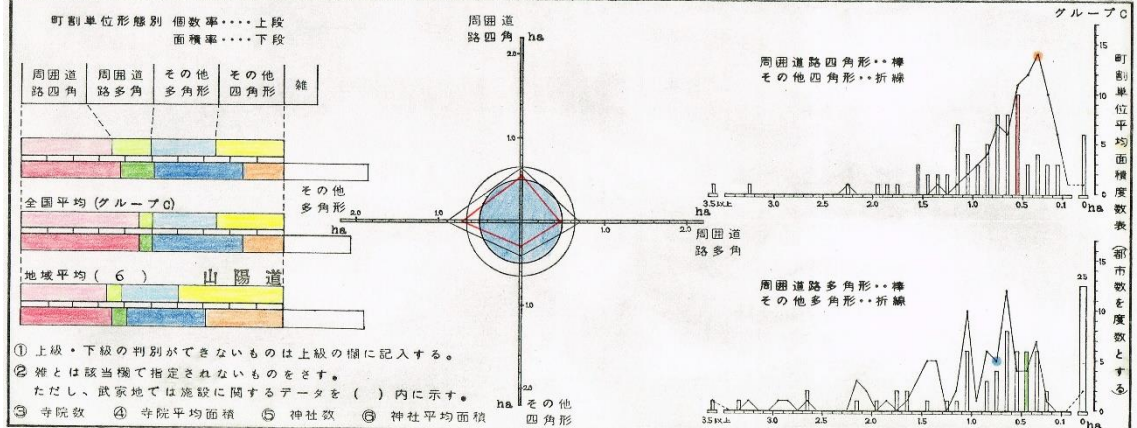


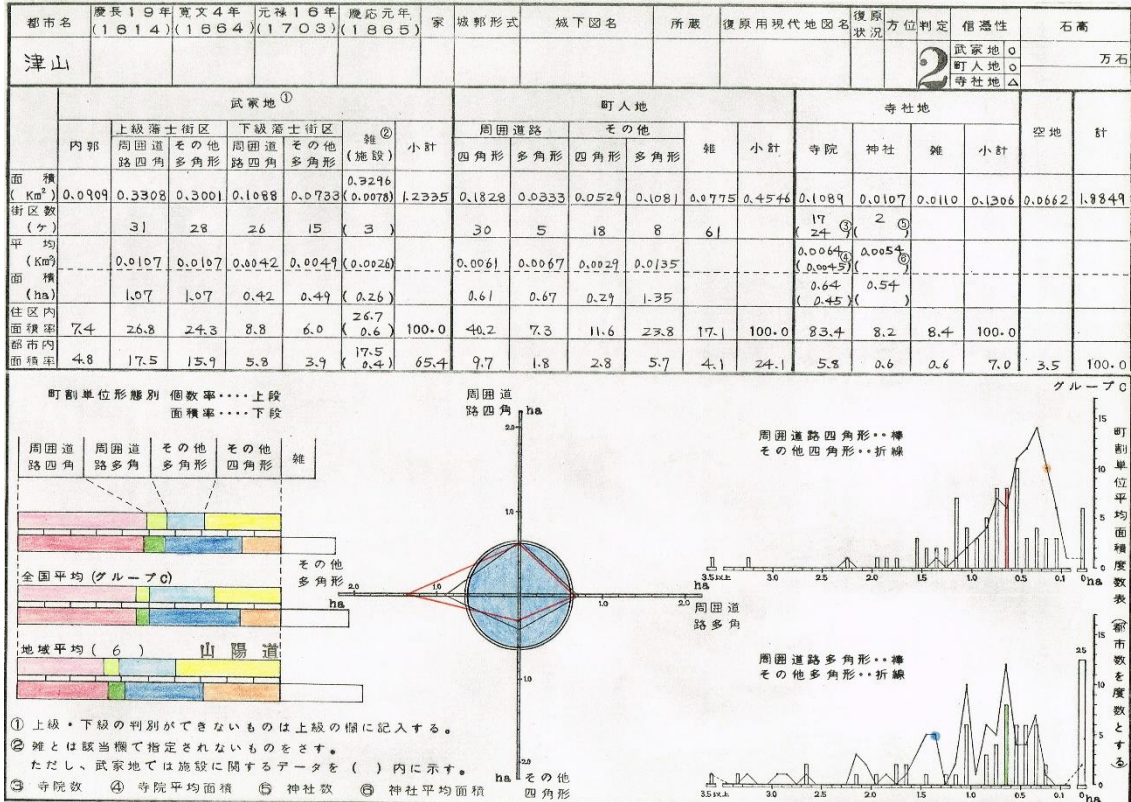
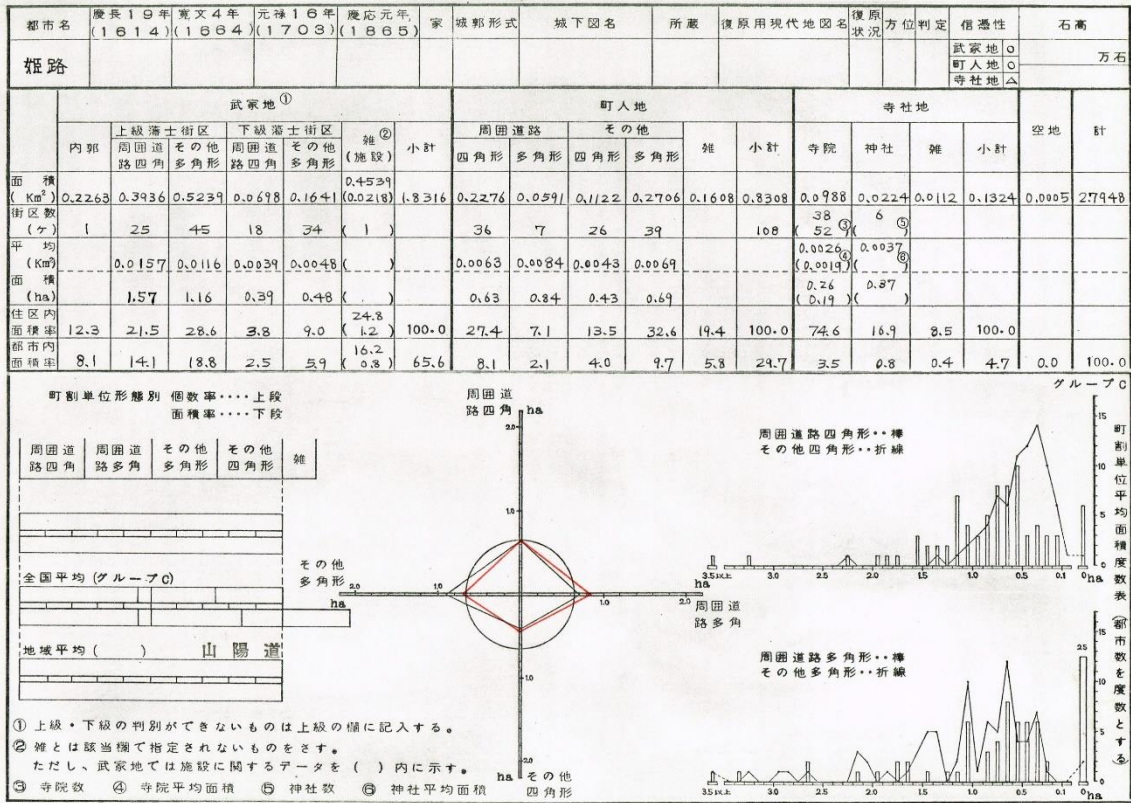
山陽道

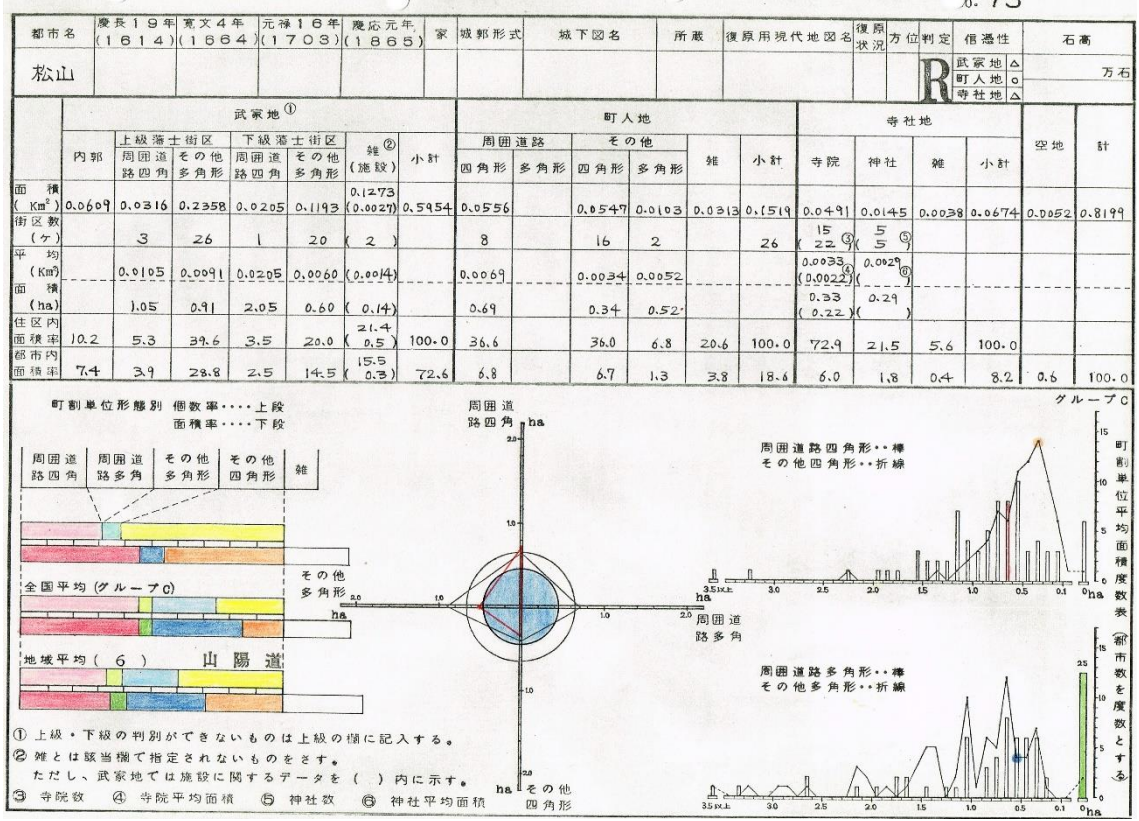
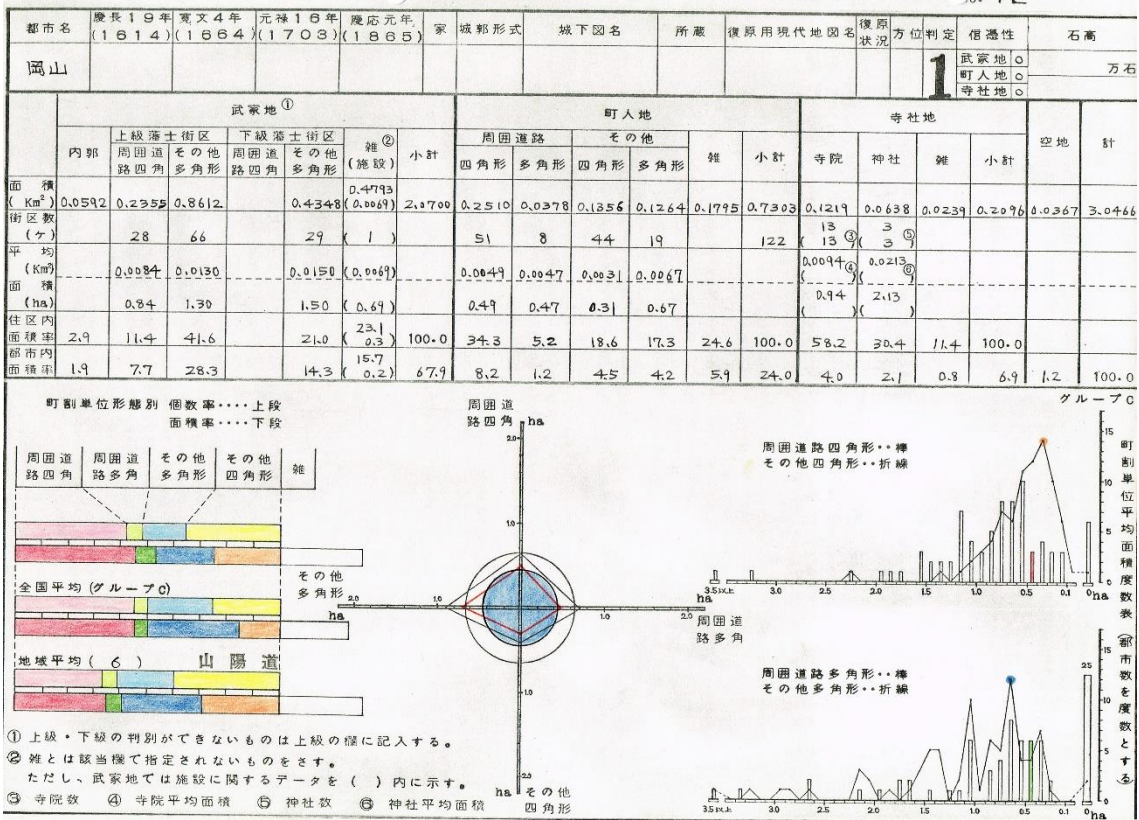


No. 69

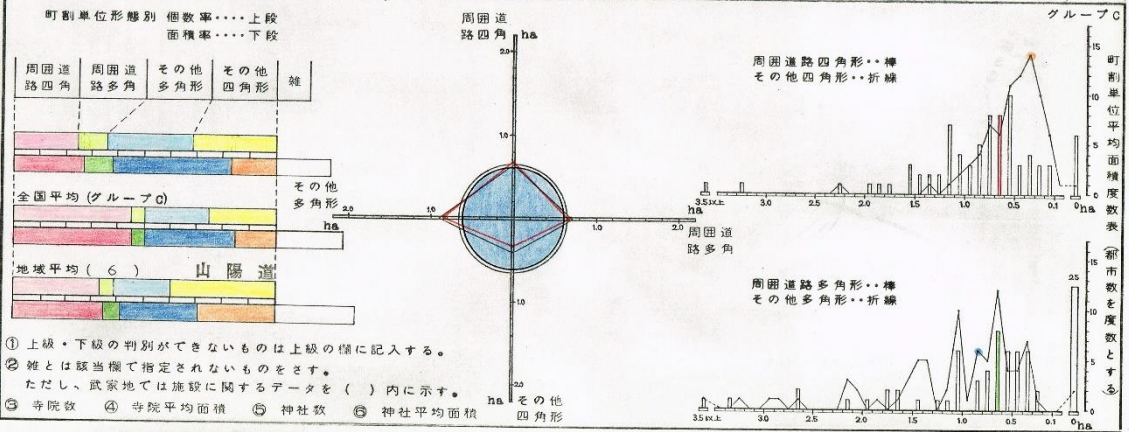
都市名	慶長19年 (1614)	寛文4年 (1664)	元禄16年 (1703)	慶応元年 (1865)	家	城郭形式	城下図名	所蔵	復原用現代図名	復原 状況	方位判定	借遣性	石高					
明石											2	武家地○ 町人地○ 寺社地×	万石					
	武家地①				町人地				寺社地				空地	計				
	内郭	上級藩士街区 周圍道 路四角	下級藩士街区 周圍道 路四角	その他 多角形	雑② (施設)	小計	周圍道路 四角形	その他 四角形	多角形	雑	小計	寺院	神社	雑	小計			
面積 (Km ²)	0.2442	0.1944	0.2488	0.2488	0.0435 (0.0081)	1.3603	0.0656	0.0233	0.0280	0.0561	0.0570	0.2300	0.0395	0.0034	0.0050	0.0479	0.0267	1.6649
街区数 (ヶ)	11	16	39	9	(1)		12	5	9	8	34	7	4	4				
平均 面積 (ha)	0.0177	0.0178	0.0064	0.0048	(0.0081)		0.0055	0.0047	0.0031	0.0070		0.0056	0.0009					
住区内 面積率	18.0	14.3	20.9	18.3	3.2	100.0	28.5	10.1	12.2	24.4	24.8	100.0	82.5	7.1	10.4	100.0		
都市内 面積率	14.7	11.7	17.1	14.9	2.6	81.7	3.9	1.4	1.7	3.4	3.4	13.8	2.4	0.2	0.3	2.9	1.6	100.0



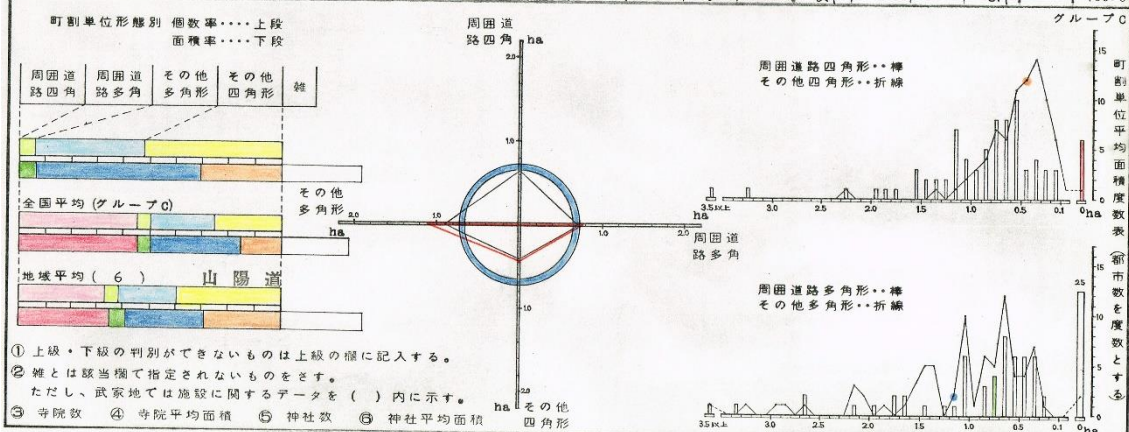


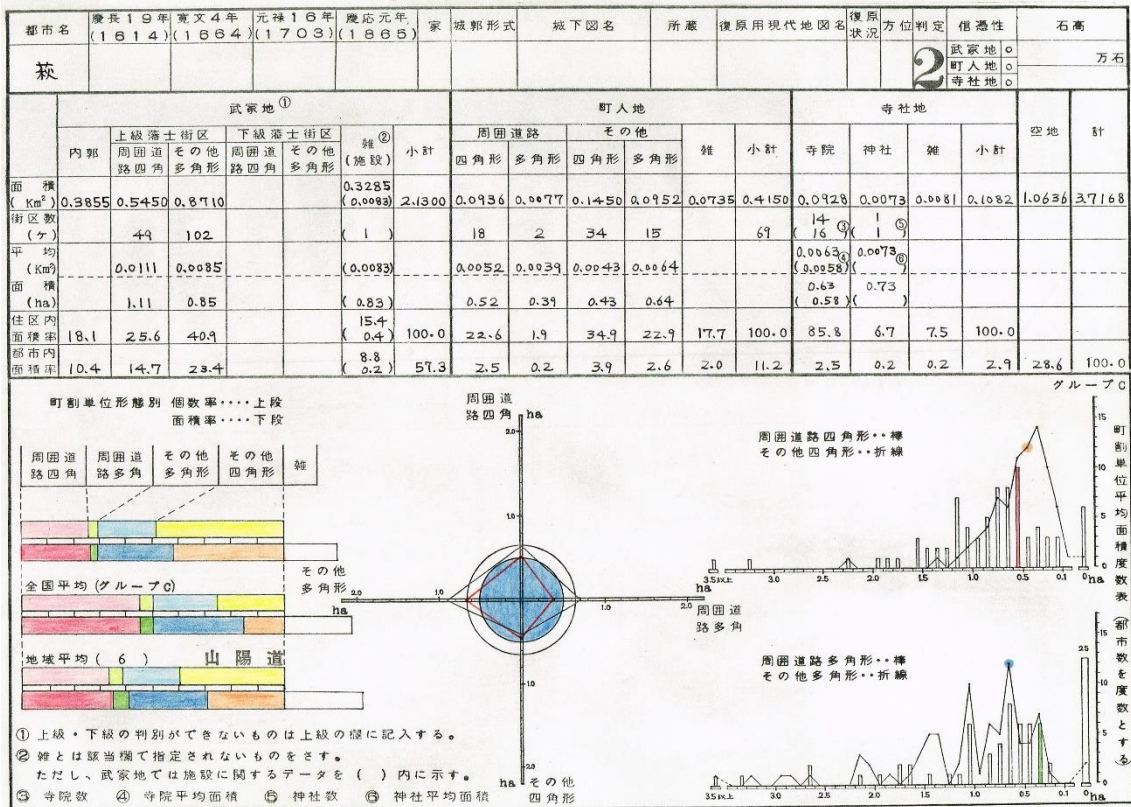
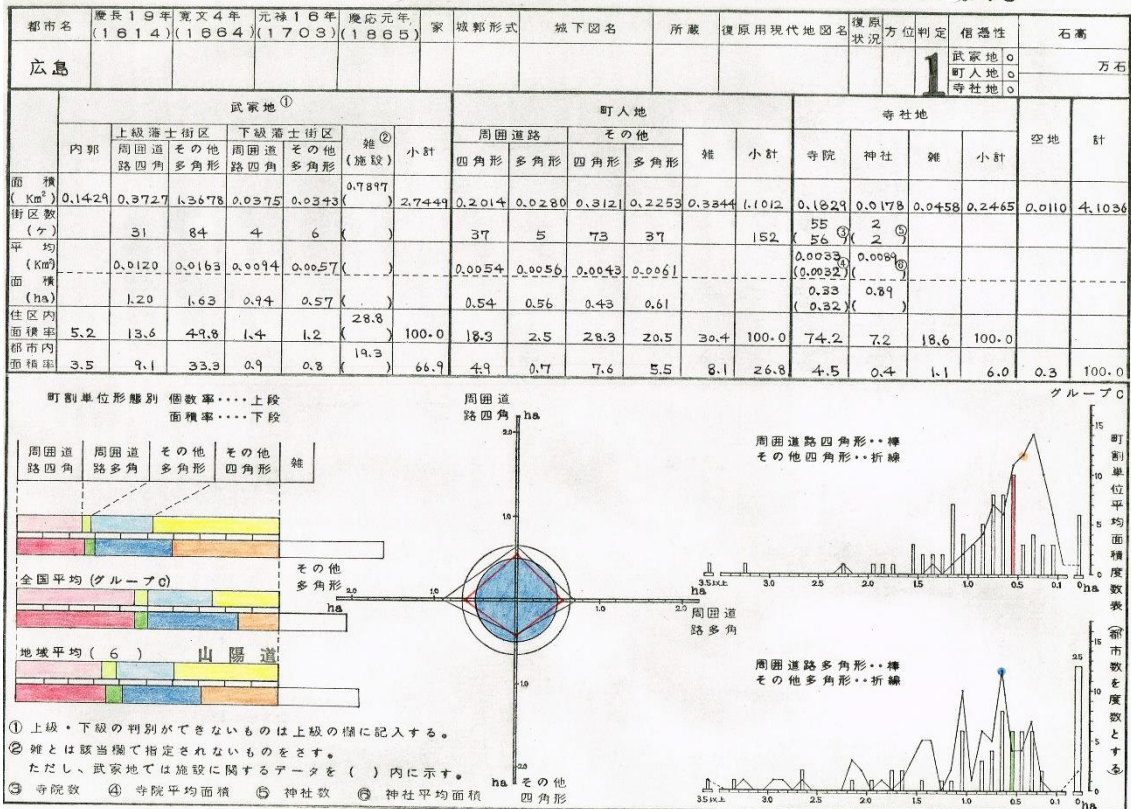


都市名	慶長19年 (1614)	寛文4年 (1664)	元禄16年 (1703)	慶応元年 (1865)	家	城郭形式	城下図名	所蔵	復原用現代地図名	復原状況	方位判定	信憑性	石高																																																																																																																																																									
福山												武家地 町人地 寺社地	万石																																																																																																																																																									
<table border="1"> <thead> <tr> <th rowspan="2"></th> <th colspan="5">武家地①</th> <th rowspan="2">雑 (施設)</th> <th rowspan="2">小計</th> <th colspan="4">町人地</th> <th colspan="4">寺社地</th> <th rowspan="2">空地</th> <th rowspan="2">計</th> </tr> <tr> <th>内郭</th> <th>上級藩士街区 周回道路 四角形</th> <th>下級藩士街区 周回道路 多角形</th> <th>その他 周回道路 多角形</th> <th>その他 周回道路 多角形</th> <th>周回道路 四角形</th> <th>周回道路 多角形</th> <th>その他 四角形</th> <th>その他 多角形</th> <th>雑</th> <th>小計</th> <th>寺院</th> <th>神社</th> <th>雑</th> <th>小計</th> </tr> </thead> <tbody> <tr> <td>面積 (Km²)</td> <td>0.1281</td> <td>0.2823</td> <td>0.4402</td> <td>0.0192</td> <td>0.1949</td> <td>0.2458 (0.0085)</td> <td>1.3105</td> <td>0.0732</td> <td>0.0326</td> <td>0.0472</td> <td>0.1193</td> <td>0.0574</td> <td>0.3247</td> <td>0.1087</td> <td>0.0050</td> <td>0.0102</td> <td>0.1239</td> <td>0.0098</td> <td>1.7739</td> </tr> <tr> <td>街区数 (ヶ)</td> <td></td> <td>24</td> <td>32</td> <td>9</td> <td>16</td> <td>(1)</td> <td></td> <td>11</td> <td>5</td> <td>14</td> <td>14</td> <td></td> <td>44</td> <td>19 (24)</td> <td>2 (2)</td> <td></td> <td></td> <td></td> <td></td> </tr> <tr> <td>平均 (Km²)</td> <td></td> <td>0.0118</td> <td>0.0138</td> <td>0.0021</td> <td>0.022</td> <td>(0.0085)</td> <td></td> <td>0.0067</td> <td>0.0065</td> <td>0.0034</td> <td>0.0085</td> <td></td> <td></td> <td>0.0057 (0.0045)</td> <td>0.0025 (0.0025)</td> <td></td> <td></td> <td></td> <td></td> </tr> <tr> <td>面積 (ha)</td> <td></td> <td>1.18</td> <td>1.38</td> <td>0.21</td> <td>1.22</td> <td>(0.85)</td> <td></td> <td>0.67</td> <td>0.65</td> <td>0.34</td> <td>0.85</td> <td></td> <td></td> <td>0.57 (0.45)</td> <td>0.25 ()</td> <td></td> <td></td> <td></td> <td></td> </tr> <tr> <td>住区内 面積率</td> <td></td> <td>9.8</td> <td>21.5</td> <td>33.6</td> <td>1.5</td> <td>14.9</td> <td>100.0</td> <td>22.2</td> <td>9.9</td> <td>14.3</td> <td>36.2</td> <td>17.4</td> <td>100.0</td> <td>87.7</td> <td>4.1</td> <td>8.2</td> <td>100.0</td> <td></td> <td></td> </tr> <tr> <td>都市内 面積率</td> <td></td> <td>7.2</td> <td>15.9</td> <td>24.8</td> <td>1.1</td> <td>11.0</td> <td>73.9</td> <td>4.1</td> <td>1.8</td> <td>2.7</td> <td>6.7</td> <td>3.2</td> <td>18.5</td> <td>6.1</td> <td>0.3</td> <td>0.6</td> <td>17.0</td> <td>0.6</td> <td>100.0</td> </tr> </tbody> </table>															武家地①					雑 (施設)	小計	町人地				寺社地				空地	計	内郭	上級藩士街区 周回道路 四角形	下級藩士街区 周回道路 多角形	その他 周回道路 多角形	その他 周回道路 多角形	周回道路 四角形	周回道路 多角形	その他 四角形	その他 多角形	雑	小計	寺院	神社	雑	小計	面積 (Km ²)	0.1281	0.2823	0.4402	0.0192	0.1949	0.2458 (0.0085)	1.3105	0.0732	0.0326	0.0472	0.1193	0.0574	0.3247	0.1087	0.0050	0.0102	0.1239	0.0098	1.7739	街区数 (ヶ)		24	32	9	16	(1)		11	5	14	14		44	19 (24)	2 (2)					平均 (Km ²)		0.0118	0.0138	0.0021	0.022	(0.0085)		0.0067	0.0065	0.0034	0.0085			0.0057 (0.0045)	0.0025 (0.0025)					面積 (ha)		1.18	1.38	0.21	1.22	(0.85)		0.67	0.65	0.34	0.85			0.57 (0.45)	0.25 ()					住区内 面積率		9.8	21.5	33.6	1.5	14.9	100.0	22.2	9.9	14.3	36.2	17.4	100.0	87.7	4.1	8.2	100.0			都市内 面積率		7.2	15.9	24.8	1.1	11.0	73.9	4.1	1.8	2.7	6.7	3.2	18.5	6.1	0.3	0.6	17.0	0.6	100.0
	武家地①					雑 (施設)	小計	町人地				寺社地				空地	計																																																																																																																																																					
	内郭	上級藩士街区 周回道路 四角形	下級藩士街区 周回道路 多角形	その他 周回道路 多角形	その他 周回道路 多角形			周回道路 四角形	周回道路 多角形	その他 四角形	その他 多角形	雑	小計	寺院	神社			雑	小計																																																																																																																																																			
面積 (Km ²)	0.1281	0.2823	0.4402	0.0192	0.1949	0.2458 (0.0085)	1.3105	0.0732	0.0326	0.0472	0.1193	0.0574	0.3247	0.1087	0.0050	0.0102	0.1239	0.0098	1.7739																																																																																																																																																			
街区数 (ヶ)		24	32	9	16	(1)		11	5	14	14		44	19 (24)	2 (2)																																																																																																																																																							
平均 (Km ²)		0.0118	0.0138	0.0021	0.022	(0.0085)		0.0067	0.0065	0.0034	0.0085			0.0057 (0.0045)	0.0025 (0.0025)																																																																																																																																																							
面積 (ha)		1.18	1.38	0.21	1.22	(0.85)		0.67	0.65	0.34	0.85			0.57 (0.45)	0.25 ()																																																																																																																																																							
住区内 面積率		9.8	21.5	33.6	1.5	14.9	100.0	22.2	9.9	14.3	36.2	17.4	100.0	87.7	4.1	8.2	100.0																																																																																																																																																					
都市内 面積率		7.2	15.9	24.8	1.1	11.0	73.9	4.1	1.8	2.7	6.7	3.2	18.5	6.1	0.3	0.6	17.0	0.6	100.0																																																																																																																																																			

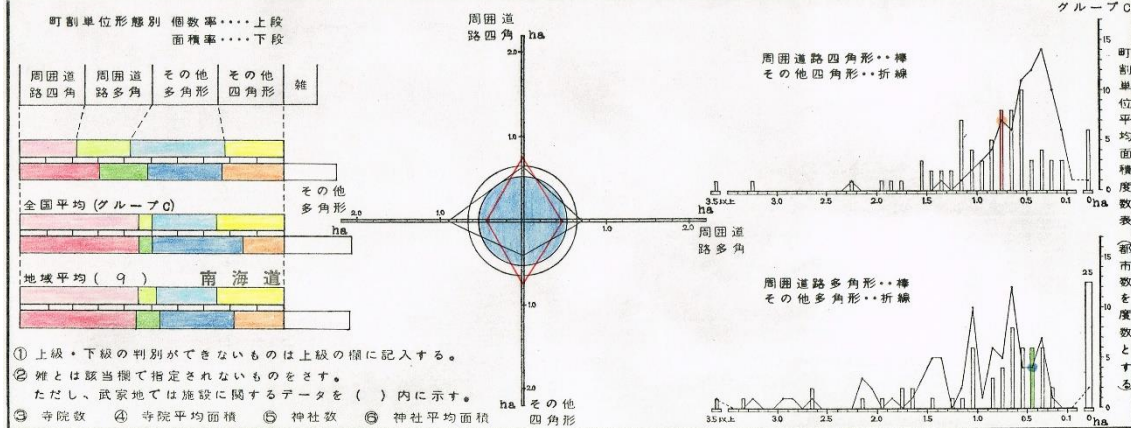


都市名	慶長19年 (1614)	寛文4年 (1664)	元禄16年 (1703)	慶応元年 (1865)	家	城郭形式	城下図名	所蔵	復原用現代地図名	復原状況	方位判定	信憑性	石高																																																																																																																																																									
三原												武家地 町人地 寺社地	万石																																																																																																																																																									
<table border="1"> <thead> <tr> <th rowspan="2"></th> <th colspan="5">武家地①</th> <th rowspan="2">雑 (施設)</th> <th rowspan="2">小計</th> <th colspan="4">町人地</th> <th colspan="4">寺社地</th> <th rowspan="2">空地</th> <th rowspan="2">計</th> </tr> <tr> <th>内郭</th> <th>上級藩士街区 周回道路 四角形</th> <th>下級藩士街区 周回道路 多角形</th> <th>その他 周回道路 多角形</th> <th>その他 周回道路 多角形</th> <th>周回道路 四角形</th> <th>周回道路 多角形</th> <th>その他 四角形</th> <th>その他 多角形</th> <th>雑</th> <th>小計</th> <th>寺院</th> <th>神社</th> <th>雑</th> <th>小計</th> </tr> </thead> <tbody> <tr> <td>面積 (Km²)</td> <td>0.0365</td> <td></td> <td>0.1071</td> <td></td> <td></td> <td>0.2709 ()</td> <td>0.4145</td> <td>0.0076</td> <td>0.0379</td> <td>0.0778</td> <td>0.0386</td> <td>0.619</td> <td>0.0186</td> <td></td> <td></td> <td>0.0186</td> <td></td> <td></td> <td>0.5950</td> </tr> <tr> <td>街区数 (ヶ)</td> <td></td> <td></td> <td>15</td> <td></td> <td></td> <td>()</td> <td></td> <td></td> <td>1</td> <td>9</td> <td>7</td> <td>17</td> <td>19 ()</td> <td>3 ()</td> <td>5 ()</td> <td></td> <td></td> <td></td> <td></td> </tr> <tr> <td>平均 (Km²)</td> <td></td> <td></td> <td>0.0071</td> <td></td> <td></td> <td>()</td> <td></td> <td>0.0076</td> <td>0.0042</td> <td>0.0111</td> <td></td> <td></td> <td>0.0010 ()</td> <td>0.0010 ()</td> <td>0.0010 ()</td> <td></td> <td></td> <td></td> <td></td> </tr> <tr> <td>面積 (ha)</td> <td></td> <td></td> <td>0.71</td> <td></td> <td></td> <td>()</td> <td></td> <td>0.76</td> <td>0.42</td> <td>1.11</td> <td></td> <td></td> <td>0.10 ()</td> <td>0.10 ()</td> <td>0.10 ()</td> <td></td> <td></td> <td></td> <td></td> </tr> <tr> <td>住区内 面積率</td> <td></td> <td></td> <td>8.8</td> <td></td> <td></td> <td>65.4</td> <td>100.0</td> <td></td> <td>0.76</td> <td>0.42</td> <td>1.11</td> <td></td> <td>100.0</td> <td>100.0</td> <td></td> <td>100.0</td> <td></td> <td></td> <td></td> </tr> <tr> <td>都市内 面積率</td> <td></td> <td></td> <td>6.1</td> <td></td> <td></td> <td>45.6</td> <td>69.6</td> <td></td> <td>1.3</td> <td>6.4</td> <td>13.1</td> <td>6.5</td> <td>27.3</td> <td>3.1</td> <td></td> <td>3.1</td> <td></td> <td></td> <td>100.0</td> </tr> </tbody> </table>															武家地①					雑 (施設)	小計	町人地				寺社地				空地	計	内郭	上級藩士街区 周回道路 四角形	下級藩士街区 周回道路 多角形	その他 周回道路 多角形	その他 周回道路 多角形	周回道路 四角形	周回道路 多角形	その他 四角形	その他 多角形	雑	小計	寺院	神社	雑	小計	面積 (Km ²)	0.0365		0.1071			0.2709 ()	0.4145	0.0076	0.0379	0.0778	0.0386	0.619	0.0186			0.0186			0.5950	街区数 (ヶ)			15			()			1	9	7	17	19 ()	3 ()	5 ()					平均 (Km ²)			0.0071			()		0.0076	0.0042	0.0111			0.0010 ()	0.0010 ()	0.0010 ()					面積 (ha)			0.71			()		0.76	0.42	1.11			0.10 ()	0.10 ()	0.10 ()					住区内 面積率			8.8			65.4	100.0		0.76	0.42	1.11		100.0	100.0		100.0				都市内 面積率			6.1			45.6	69.6		1.3	6.4	13.1	6.5	27.3	3.1		3.1			100.0
	武家地①					雑 (施設)	小計	町人地				寺社地				空地	計																																																																																																																																																					
	内郭	上級藩士街区 周回道路 四角形	下級藩士街区 周回道路 多角形	その他 周回道路 多角形	その他 周回道路 多角形			周回道路 四角形	周回道路 多角形	その他 四角形	その他 多角形	雑	小計	寺院	神社			雑	小計																																																																																																																																																			
面積 (Km ²)	0.0365		0.1071			0.2709 ()	0.4145	0.0076	0.0379	0.0778	0.0386	0.619	0.0186			0.0186			0.5950																																																																																																																																																			
街区数 (ヶ)			15			()			1	9	7	17	19 ()	3 ()	5 ()																																																																																																																																																							
平均 (Km ²)			0.0071			()		0.0076	0.0042	0.0111			0.0010 ()	0.0010 ()	0.0010 ()																																																																																																																																																							
面積 (ha)			0.71			()		0.76	0.42	1.11			0.10 ()	0.10 ()	0.10 ()																																																																																																																																																							
住区内 面積率			8.8			65.4	100.0		0.76	0.42	1.11		100.0	100.0		100.0																																																																																																																																																						
都市内 面積率			6.1			45.6	69.6		1.3	6.4	13.1	6.5	27.3	3.1		3.1			100.0																																																																																																																																																			

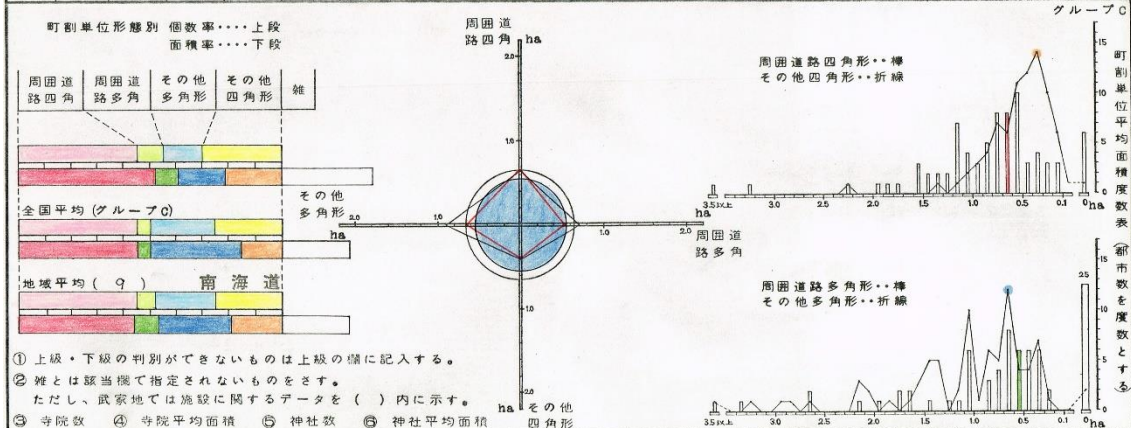


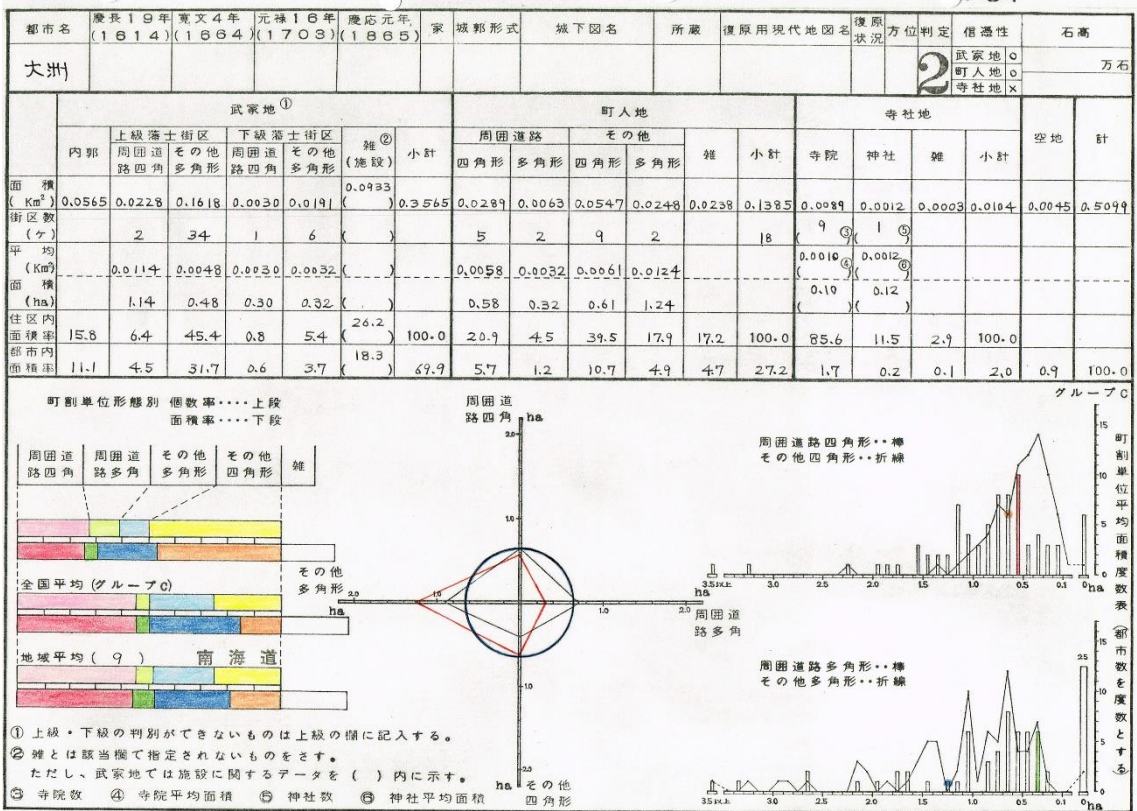
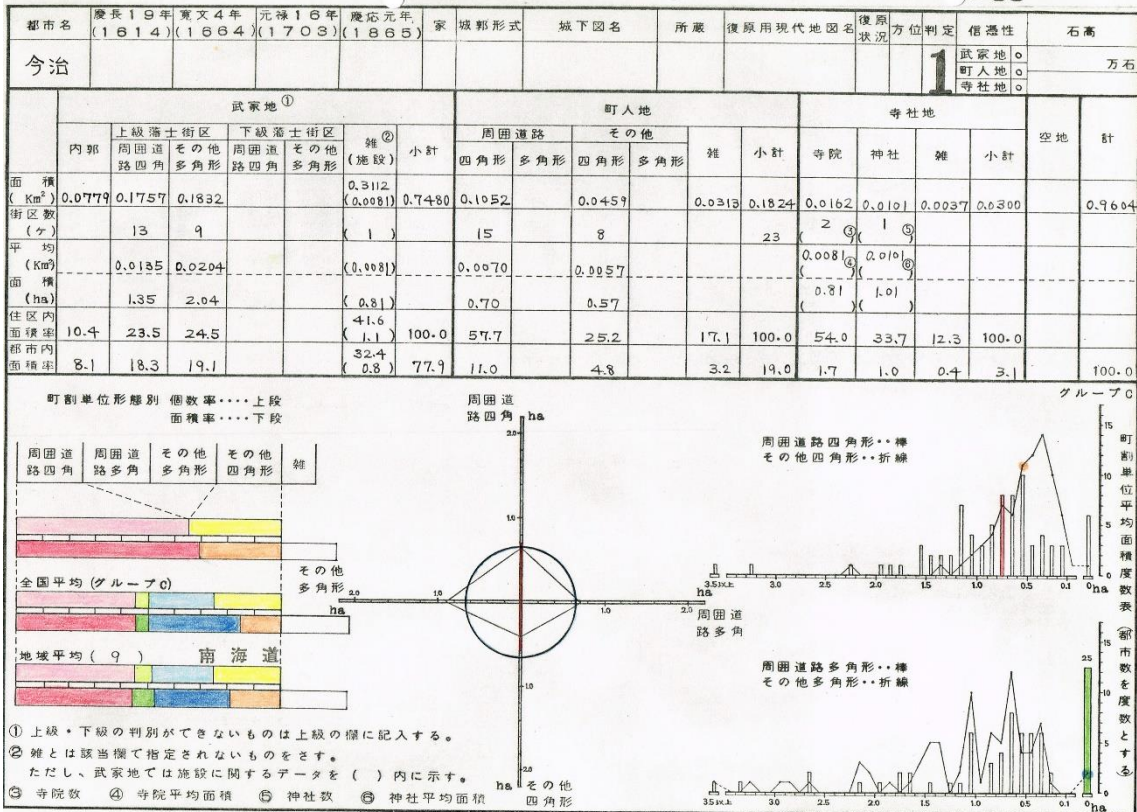


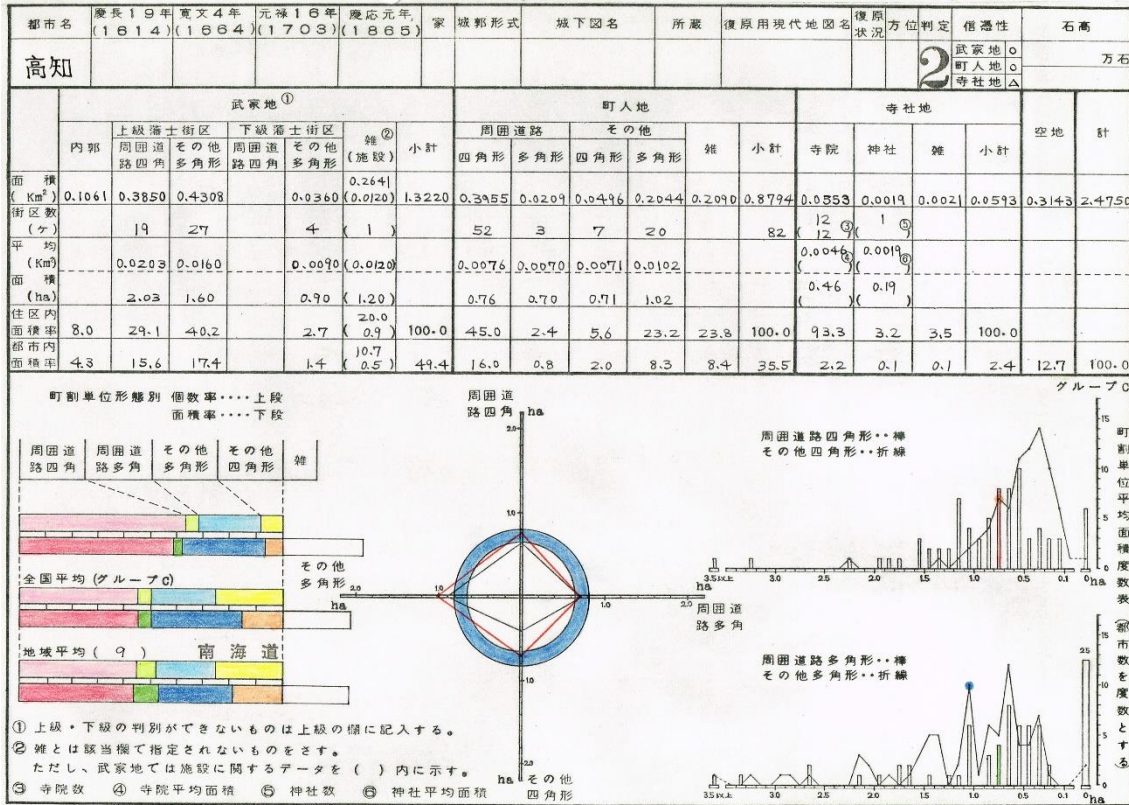
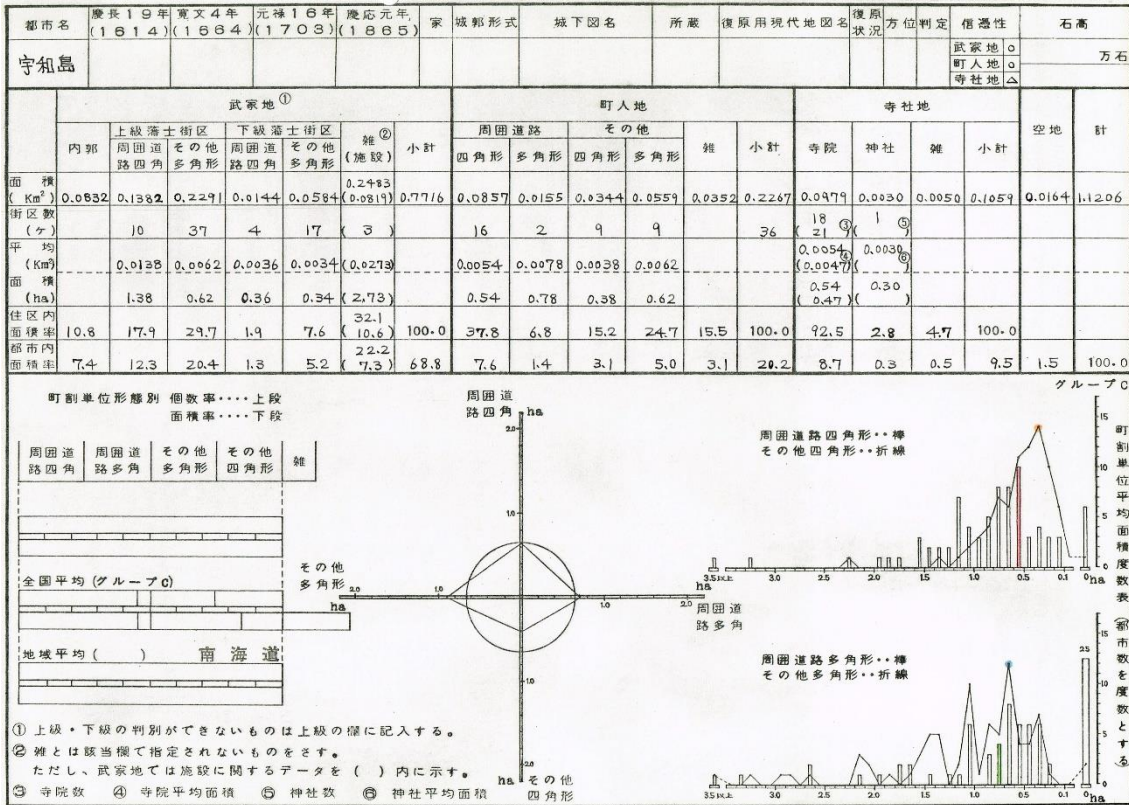
都市名	慶長19年 (1614)	寛文4年 (1664)	元禄16年 (1703)	慶応元年 (1865)	家	城郭形式	城下図名	所蔵	復原用現代地図名	復原状況	方位判定	信憑性	石高						
新宮											1	武家地 0 町人地 0 寺社地 0	万石						
		武家地①				町人地				寺社地				空地	計				
面積 (Km ²)	0.0547	0.0203	0.0976		0.0835	0.2561	0.0457	0.0278	0.0351	0.0419	0.0307	0.1812	0.0545	0.1095	0.0305	0.1945	0.0718	0.7036	
街区数 (ヶ)		2	11				6	6	6	10		28	10 (11)	11 (9)					
平均 (Km)		0.0101	0.0089				0.0076	0.0046	0.0075	0.0042			0.0055 (0.0050)	0.0100 (0.0050)					
面積 (ha)		1.01	0.89				0.76	0.46	0.75	0.42			0.55 (0.50)	1.00 (0.50)					
住区内面積率		21.4	7.9	38.1		32.6	100.0	25.2	15.4	19.4	23.1	16.9	100.0	28.0	56.3	15.7	100.0		
都市内面積率		7.8	2.9	13.9		11.8	36.4	6.5	3.9	5.0	6.0	4.4	25.8	7.7	15.6	4.3	27.6	10.2	100.0



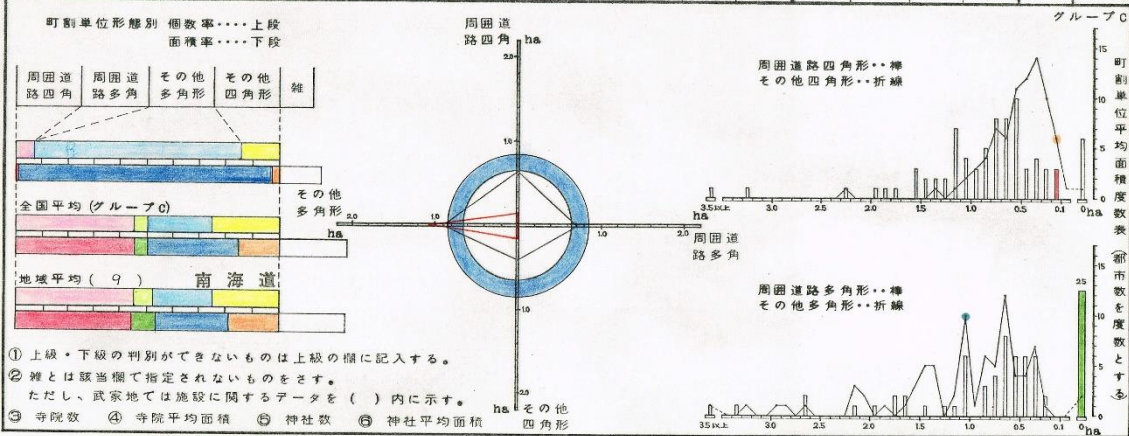
都市名	慶長19年 (1614)	寛文4年 (1664)	元禄16年 (1703)	慶応元年 (1865)	家	城郭形式	城下図名	所蔵	復原用現代地図名	復原状況	方位判定	信憑性	石高						
徳島											1	武家地 0 町人地 0 寺社地 0	万石						
		武家地①				町人地				寺社地				空地	計				
面積 (Km ²)	0.1435	0.3824	0.163	0.2144	0.0678	0.4506	2.2750	0.1737	0.0323	0.0693	0.0579	0.1162	0.4494	0.1617	0.0029	0.0153	0.1799		2.9043
街区数 (ヶ)		32	54	27	13	(3)		27	6	18	9		60	74 (7)	1 (1)				
平均 (Km)		0.0120	0.0188	0.0079	0.0052	(0.0103)		0.0064	0.0054	0.0039	0.0064			0.0116 (0.0029)	0.0029 (0.0029)				
面積 (ha)		1.20	1.88	0.79	0.52	(1.03)		0.64	0.54	0.39	0.64			1.16 (0.29)	0.29 (0.29)				
住区内面積率		6.3	16.8	44.7	9.4	3.0	(19.8)	100.0	33.7	7.2	15.4	12.9	25.8	100.0	89.9	1.6	8.5	100.0	
都市内面積率		4.9	13.2	35.0	7.4	2.3	(11.1)	78.3	6.0	1.1	2.4	2.0	4.0	15.5	5.6	0.1	0.5	6.2	100.0







都市名	慶長19年 (1614)	寛文4年 (1664)	元禄16年 (1703)	慶応元年 (1865)	家	城郭形式	城下図名	所蔵	復原用現代地図名	復原状況	方位	判定	信憑性	石高				
琴平												3	武家地 町人地 寺社地	万石				
武家地①					町人地					寺社地								
面積 (Km ²)	内郭	上級藩士街区 周辺道 路四角	下級藩士街区 周辺道 路四角	雑 (施設)	小計	周辺道路		その他		雑	小計	寺院	神社	雑	小計	空地	計	
						四角形	多角形	四角形	多角形									
街区数 (ヶ)						1	2	11			14	③	⑤					0.1416
平均 面積 (ha)						0.0016	0.0017	0.0105				④	⑥					
住区内 面積率					100.0	1.1	2.3	81.4	15.2	100.0					100.0			
都市内 面積率						1.1	2.3	81.4	15.2	100.0								100.0

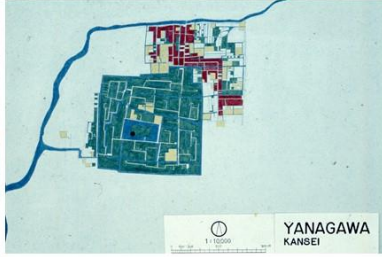


西海道

福岡



柳川



日出



小倉



佐賀



府内
(大分)



白杵



岡 (竹田)



唐津



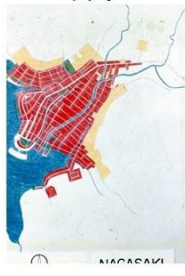
熊本



八代



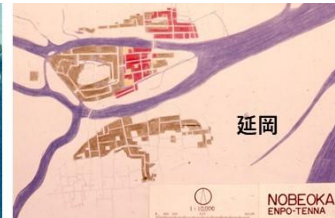
長崎



鹿児島

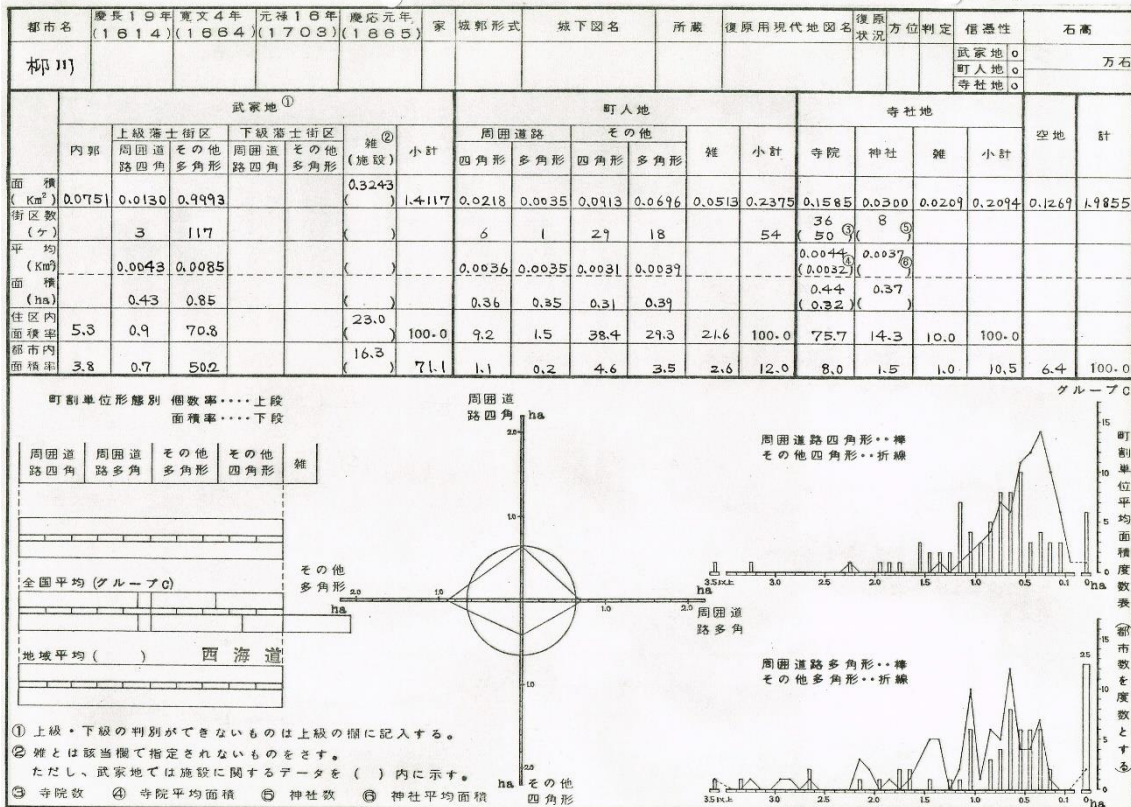
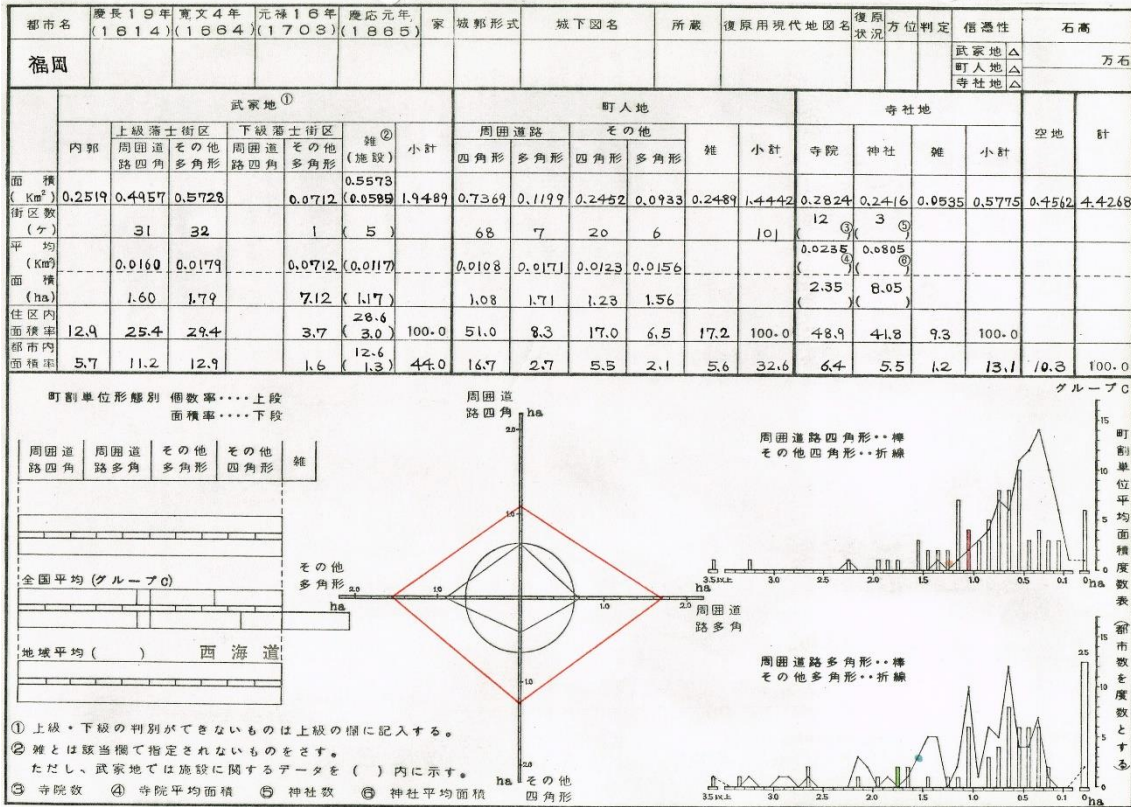


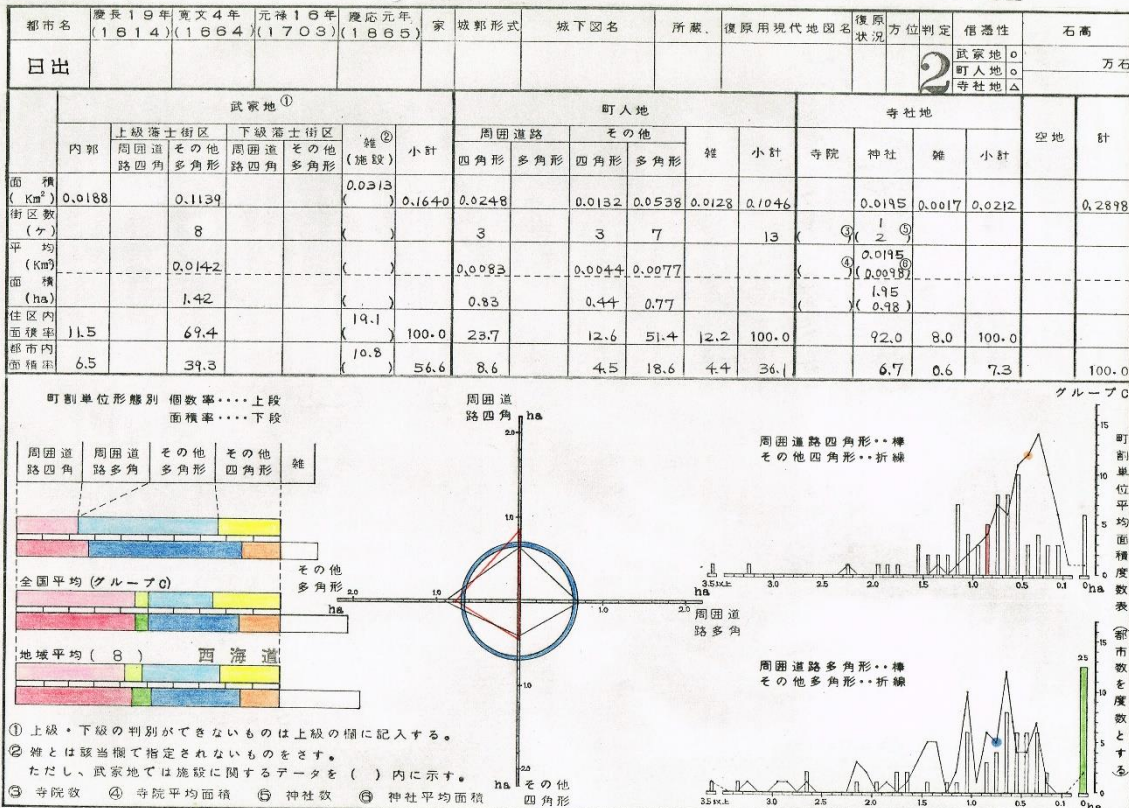
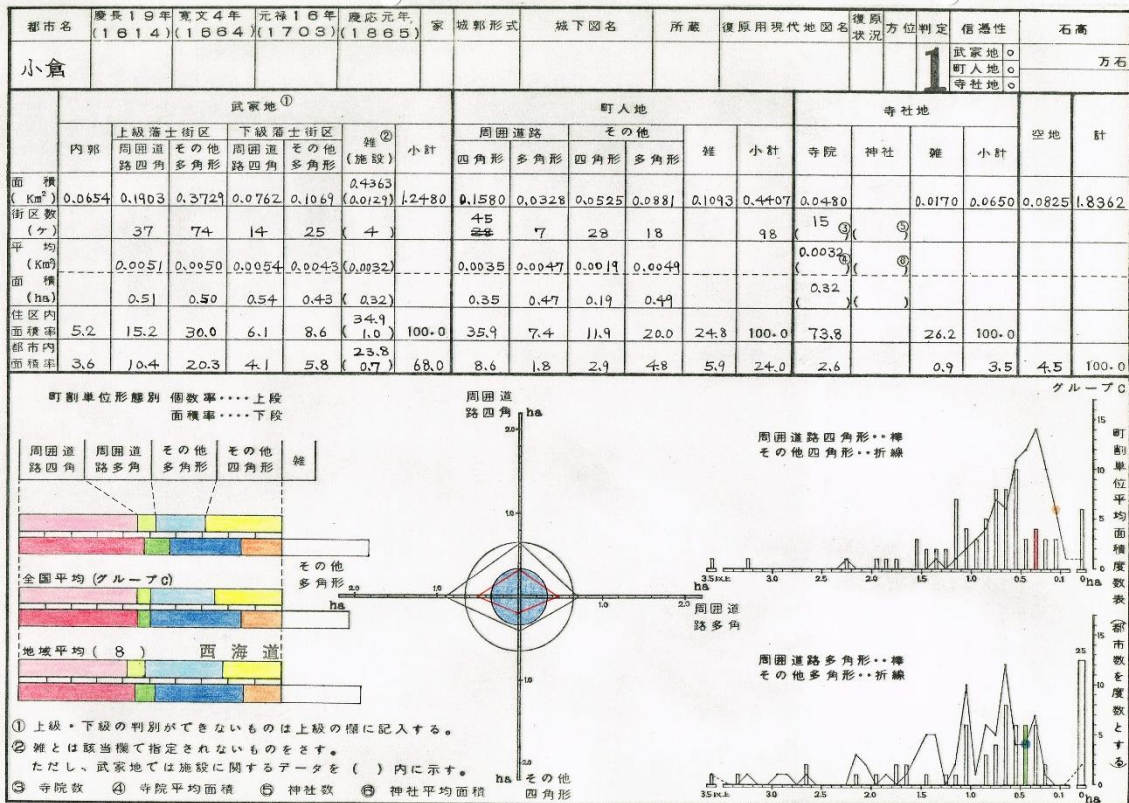
延岡

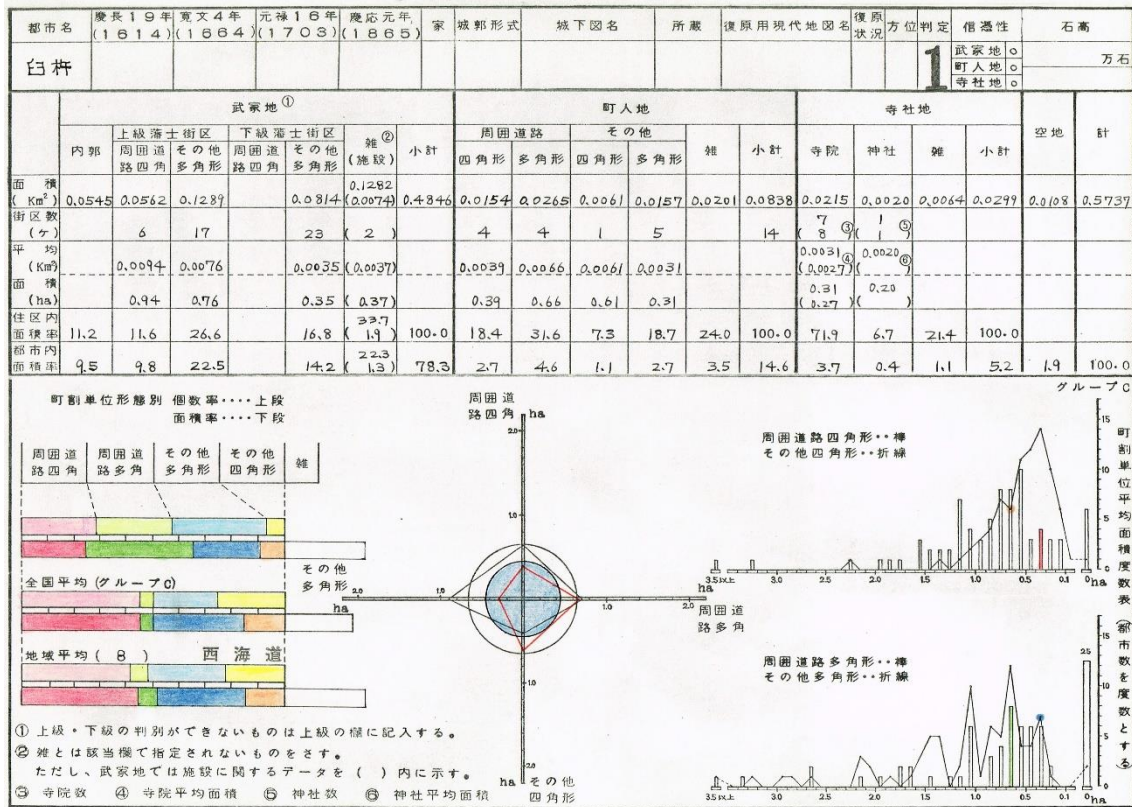
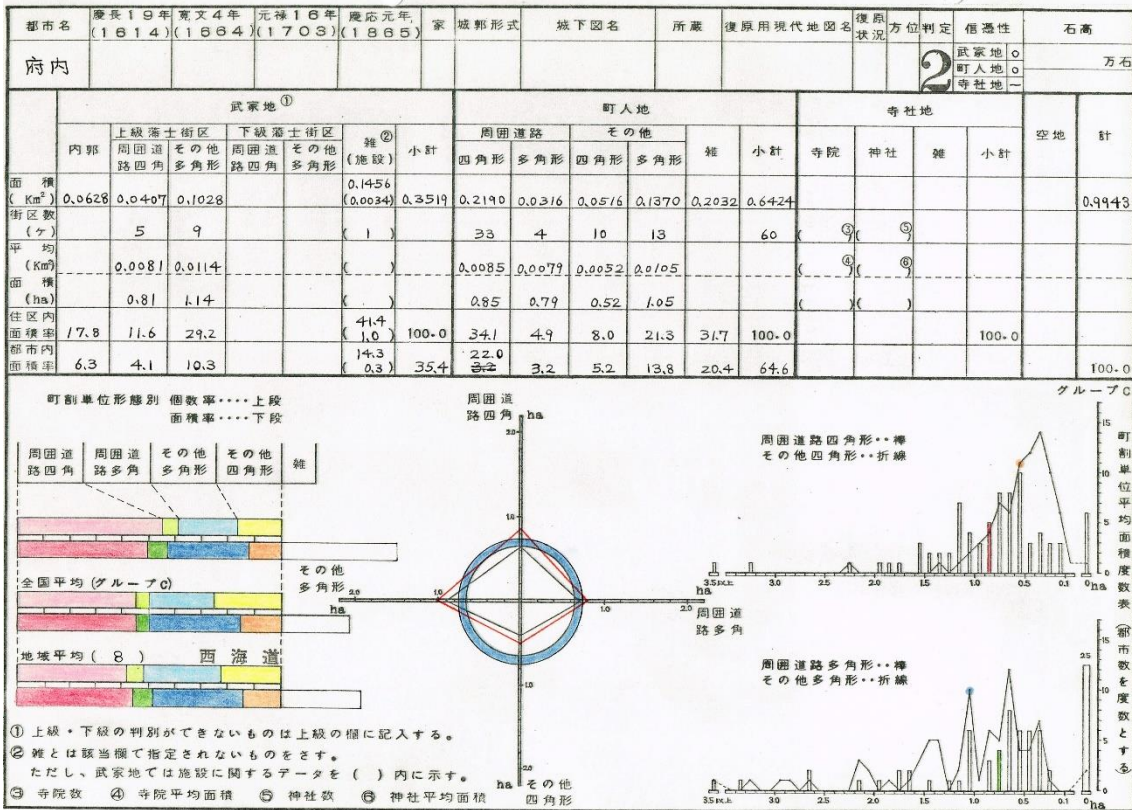


島原

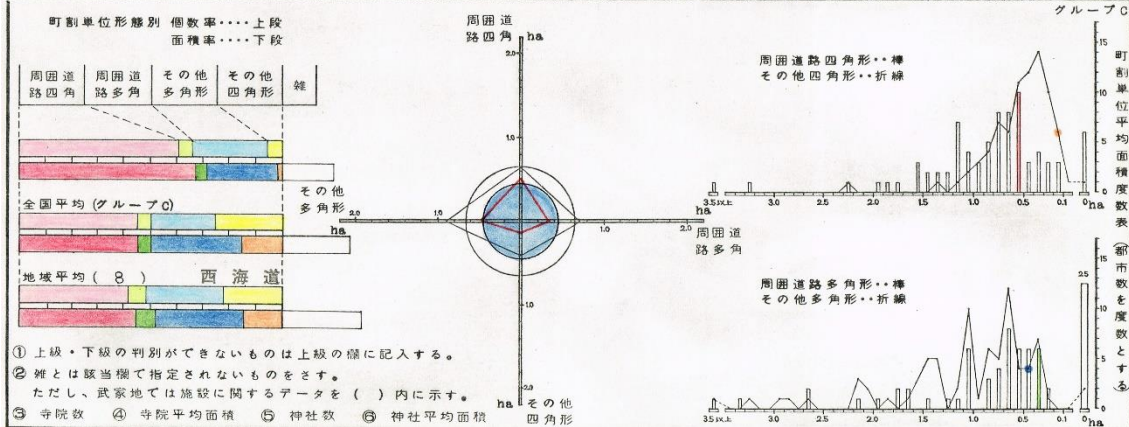








都市名	慶長19年 (1614)	寛文4年 (1664)	元禄16年 (1703)	慶応元年 (1865)	家	城郭形式	城下図名	所蔵	復原用現代地図名	復原状況	方位判定	信憑性	石高				
竹田												武家地 X 町人地 O 寺社地 X	万石				
面積 (Km ²)	武家地①				雑② (施設)	町人地				寺社地				空地	計		
	内郭	上級藩士街区 周回道路四角	下級藩士街区 周回道路多角	雑② 周回道路多角		周回道路 四角形	周回道路 多角形	その他 四角形	その他 多角形	雑	小計	寺院	神社			雑	小計
街区数 (ヶ)	0.0152	0.1921	0.0717	0.0416 (0.0026)	0.3206	0.0567	0.0033	0.0013	0.0223	0.0162	0.0998	0.0143	0.0052	0.0005	0.0200	0.0546	0.4950
平均 (Km ²)																	
平均 (ha)		0.0026	0.0018	0.0013		0.0052	0.0033	0.0013	0.0045			0.0016	0.0026				
住区内面積率	4.7	59.9	22.4	13.0 (0.6)	100.0	56.8	3.3	1.3	22.4	16.2	100.0	71.5	26.0	2.5	100.0		
都市内面積率	3.1	38.8	14.5	8.4 (0.4)	64.8	11.4	0.7	0.3	4.5	3.3	20.2	2.9	1.0	0.1	4.0	11.0	100.0



都市名	慶長19年 (1614)	寛文4年 (1664)	元禄16年 (1703)	慶応元年 (1865)	家	城郭形式	城下図名	所蔵	復原用現代地図名	復原状況	方位判定	信憑性	石高				
佐賀												武家地 O 町人地 O 寺社地 O	万石				
面積 (Km ²)	武家地①				雑② (施設)	町人地				寺社地				空地	計		
	内郭	上級藩士街区 周回道路四角	下級藩士街区 周回道路多角	雑② 周回道路多角		周回道路 四角形	周回道路 多角形	その他 四角形	その他 多角形	雑	小計	寺院	神社			雑	小計
街区数 (ヶ)	0.2326	0.6304	1.4181	0.4793 ()	2.6235	0.0864	0.0300	0.2493	0.2465	0.1051	0.7173	0.2836	0.0167	0.0359	0.3362	0.4220	4.0990
平均 (Km ²)																	
平均 (ha)		0.0300	0.0175	()		0.0062	0.0150	0.0076	0.0095			0.0069	0.0056				
住区内面積率	8.9	18.8	54.0	18.3 ()	100.0	0.62	1.50	0.76	0.95			0.69	0.56				
都市内面積率	5.7	12.0	34.6	11.7 ()	64.0	2.1	0.7	6.1	6.0	2.6	17.5	6.9	0.4	0.9	8.2	10.3	100.0

